









## แบบบัญชีรายการที่ดินและสิ่งปลูกสร้าง

## เทศบาลตำบลตาตอง

ลำดับ ที่ดิน	รหัส แปลง ที่ดิน	ประเภท ที่ดิน	เลขที่ เอกสาร สิทธิ์	เลข ที่ดิน	หน้า	รายการที่ดิน							รายการสิ่งปลูกสร้าง															
						จำนวนเนื้อที่ดิน			จำนวน เป็น ตร.ว.	ลักษณะการใช้ประโยชน์					ที่	บ้านเลขที่	ประเภทของ สิ่งปลูกสร้างตามบัญชี กรมธนารักษ์	ลักษณะ สิ่งปลูก สร้าง (ตึก/ ไม้/ครึ่งตึก ครึ่งไม้)	ชั้น	ก	ย	ขนาด พื้นที่ สิ่งปลูก สร้าง (ตร.ม.)	การใช้ประโยชน์				ค่าเสื่อม อายุ (ปี)	
						ไร่	งาน	วา		เกษตร	อยู่อาศัย	อื่นๆ	ว่างเปล่า/ ไม่ทำ ประโยชน์	หลาย ประเภท									เกษตร	อยู่อาศัย	อื่นๆ	ว่างเปล่า/ ไม่ทำ ประโยชน์		
									0						22	326 ม.1	509/1 สำนักงานไม่เกิน 5	ตึก	1	6	6	36			36		10	
									0						23	326 ม.1	502 คลังสินค้าเกิน 300 ต	ตึก	1	26	51	1,326			1,326		10	
															24	326 ม.1	504 โรงจอดรถ	ตึก	1	5	21	105			105		10	
									0																			
36	03G047	โฉนด	6612	142	2101	9	3	75	3975	3975																		
37	03G048	โฉนด	12974	143	2160	4	3	73	1973	1973																		
38	09C013	โฉนด	33683	107	4848	13	1	43	5343	5343																		
39	01B026	โฉนด	55740	157	6375	16	0	92	6492	6492																		
40	15I001	โฉนด	2029	73	308	4	2	85	1885	1885																		
		นส3 ก.	3689	173		16	2	40	6640																			
		นส3 ก.	4147	283		14	1	34	5734																			
		นส3 ก.	4153	285		0	0	61	61																			
41	15I002	โฉนด	2165	72	307	11	1	62	4562																			
									0						25	282 ม.1	509/1 สำนักงานไม่เกิน 5	ตึก	1	6	10	60			60		15	

## แบบบัญชีรายการที่ดินและสิ่งปลูกสร้าง

## เทศบาลตำบลตาตอง

ลำดับ ที่ดิน	รหัส แปลง ที่ดิน	ประเภท ที่ดิน	เลขที่ เอกสาร สิทธิ์	เลข ที่ดิน	หน้า	รายการที่ดิน					รายการสิ่งปลูกสร้าง																
						จำนวนเนื้อที่ดิน			จำนวน เป็น ตร.ว.	ลักษณะการใช้ประโยชน์					ที่	บ้านเลขที่	ประเภทของ สิ่งปลูกสร้างตามบัญชี กรมธนารักษ์	ลักษณะ สิ่งปลูก สร้าง (ตึก/ ไม้/ครึ่งตึก ครึ่งไม้)	ชั้น	ก	ย	ขนาด พื้นที่ สิ่งปลูก สร้าง (ตร.ม.)	การใช้ประโยชน์				ค่าเสื่อม อายุ (ปี)
						ไร่	งาน	วา		เกษตร	อยู่อาศัย	อื่นๆ	ว่างเปล่า/ ไม่ทำ ประโยชน์	หลาย ประเภท									เกษตร	อยู่อาศัย	อื่นๆ	ว่างเปล่า/ ไม่ทำ ประโยชน์	
									0						26	ป้อมขาม	100 บ้านเดี่ยว	ตึก	1	4	3.7	13			13		15
									0						27	โกดัง	501 คลังสินค้า พื้นที่ไม้	ตึก	1	2	4	8			8		15
									0						28	โรงบ่มคอนกรีต	513 โรงงาน	ตึก	1	2	4	8			8		15
									0																		
42	04K046	โฉนด	39939	531	3796	0	0	36	36																		
43	04K047	โฉนด	39940	517	3797	0	0	36	36																		
									0						29	174 ม.8	400 ตึกแถว	ตึก	3	5	27	358				358	20
									0								(3 ชั้น 2 คูหา)	ตึก	3	5	27	358				358	20
									0																		
44	02U019	โฉนด	48637	176	6450	0	2	70	270				270	30	155 ม.10	100 บ้านเดี่ยว	ตึก	1	6	8	48			48		1	
									0								อยู่อาศัย							28			
									0								ร้านค้า 4*5							20			
45	04K103	โฉนด	6813	850	2135	0	0	76	76			76															
46	04K104	โฉนด	2349	499	841	0	1	80	180			180															
									0					31	90 ม.8	508 สถานพยาบาล	ตึก	1	12	15	180			180			45









## แบบบัญชีรายการที่ดินและสิ่งปลูกสร้าง

## เทศบาลตำบลตาตอง

ลำดับ ที่ดิน	รหัส แปลง ที่ดิน	ประเภท ที่ดิน	เลขที่ เอกสาร สิทธิ์	เลข ที่ดิน	หน้า	รายการที่ดิน					รายการสิ่งปลูกสร้าง																
						จำนวนเนื้อที่ดิน			จำนวน เป็น ตร.ว.	ลักษณะการใช้ประโยชน์					ที่	บ้านเลขที่	ประเภทของ สิ่งปลูกสร้างตามบัญชี กรมธนารักษ์	ลักษณะ สิ่งปลูก สร้าง (ตึก/ ไม้/ครึ่งตึก ครึ่งไม้)	ชั้น	ก	ย	ขนาด พื้นที่ สิ่งปลูก สร้าง (ตร.ม.)	การใช้ประโยชน์				ค่าเสื่อม อายุ (ปี)
						ไร่	งาน	วา		เกษตร	อยู่อาศัย	อื่นๆ	ว่างเปล่า/ ไม่ทำ ประโยชน์	หลาย ประเภท									เกษตร	อยู่อาศัย	อื่นๆ	ว่างเปล่า/ ไม่ทำ ประโยชน์	
62	08X006	โฉนด	47555	367	6265	6	3	18	2718		2718			41	205 ม.2	100 บ้านเดี่ยว	ตึก	1	9	12	108		108			20	
									0																		
63		นส.3	66	25	176	0	0	94	94				94	42	9 ม.8	100 บ้านเดี่ยว	ตึก	2	8	15	240			240		16	
									0							ชั้นบน							120				
									0							ชั้นล่าง 8*15								120			
64	04I015	โฉนด	45257	1112	5977	0	3	11	311			311															
65	04N004	นส.3ก	4820	408	49 ก/20	0	0	84	84			84															
									0					43	351/1-4	400 ตึกแถว (4ห้อง)	ตึก	1	6	6	144			144		10	
									0																		
66	04O043	โฉนด	43736	1049	5785	0	0	45	45		45					*ปลูกบ้านเลขที่ 18 ม.8											
67	04I006	โฉนด	24592	347	2852	17	0	65	6865	6865																	
68	04K039	โฉนด	22580	58	2692	0	0	51	51			51		44	149 ม.8	508 สถานพยาบาล	ตึก	3	8	15	360			360		27	
									0							ชั้น 3 อยู่อาศัย							120				
									0							ชั้น 2 อยู่อาศัย							120				
									0							ชั้น 1 คีลินิค 8*15							120				









## แบบบัญชีรายการที่ดินและสิ่งปลูกสร้าง

## เทศบาลตำบลตาตอง

ลำดับ ที่ดิน	รหัส แปลง ที่ดิน	ประเภท ที่ดิน	เลขที่ เอกสาร สิทธิ์	เลข ที่ดิน	หน้า	รายการที่ดิน							รายการสิ่งปลูกสร้าง														
						จำนวนเนื้อที่ดิน			จำนวน เป็น ตร.ว.	ลักษณะการใช้ประโยชน์					ที่	บ้านเลขที่	ประเภทของ สิ่งปลูกสร้างตามบัญชี กรมธนารักษ์	ลักษณะ สิ่งปลูก สร้าง (ตึก/ ไม้/ครึ่งตึก ครึ่งไม้)	ชั้น	ก	ย	ขนาด พื้นที่ สิ่งปลูก สร้าง (ตร.ม.)	การใช้ประโยชน์				ค่าเสื่อม อายุ (ปี)
						ไร่	งาน	วา		เกษตร	อยู่อาศัย	อื่นๆ	ว่างเปล่า/ ไม่ทำ ประโยชน์	หลาย ประเภท									เกษตร	อยู่อาศัย	อื่นๆ	ว่างเปล่า/ ไม่ทำ ประโยชน์	
									0						71	323 ม.1	512 สำนักงาน	ตึก	1	9	11	99			99		12
									0						72		512 สถานีบริการแก๊ส	ตึก	1	11	11	346.50			346.50		12
									0						73	ห้องน้ำ	523 ห้องน้ำรวม	ตึก	1	7	13	85			85.00		12
									0						74	โกดังเก็บแก๊ส	512 คลังเก็บแก๊ส	ตึก	1	12	13	160			159.90		12
									0														-				
									0						75	บ้านพักคนงาน	100 บ้านเดี่ยว	ตึก	1	9	15	131			130.50		12
		นส3 ก.	3152	395		16	0	0	6400	6400													-				
98	04B052	โฉนด	47168	432	6270	0	2	35	235	235													-				
99	07C015	โฉนด	43135	359	5647	2	3	69	1169	1169													-				
100	07I026	โฉนด	60241	828	6991	0	1	56	156	156													-				
101	07P021	นส.3ก	259	131	3 ๗/9	8	1	13	3313	3313													-				
102	12U014	โฉนด	2363	307	1019	2	2	68	1068	1068													-				
103	07I024	โฉนด	60200	829	6950	0	0	70	70						76	29 ม.5	100 บ้านเดี่ยว	ครึ่งตึก/ไม้	2	9	12	216			216		33
									0								ชั้น 2 อยู่อาศัย						-		108		

## แบบบัญชีรายการที่ดินและสิ่งปลูกสร้าง

## เทศบาลตำบลตาตอง

		รายการที่ดิน											รายการสิ่งปลูกสร้าง														
ลำดับ ที่ดิน	รหัส แปลง ที่ดิน	ประเภท ที่ดิน	เลขที่ เอกสาร สิทธิ์	เลข ที่ดิน	หน้า	จำนวนเนื้อที่ดิน			คำนวณ เป็น ตร.ว.	ลักษณะการใช้ประโยชน์					ที่	บ้านเลขที่	ประเภทของ สิ่งปลูกสร้างตามบัญชี กรมธนารักษ์	ลักษณะ สิ่งปลูก สร้าง (ตึก/ ไม้/ครึ่งตึก ครึ่งไม้)	ชั้น	ก	ย	ขนาด พื้นที่ สิ่งปลูก สร้าง (ตร.ม.)	การใช้ประโยชน์				ค่าเสื่อม อายุ (ปี)
						ไร่	งาน	วา		เกษตร	อยู่อาศัย	อื่นๆ	ว่างเปล่า/ ไม่ทำ ประโยชน์	หลาย ประเภท									เกษตร	อยู่อาศัย	อื่นๆ	ว่างเปล่า/ ไม่ทำ ประโยชน์	
								0								ชั้น 1 ประกอบการค้า		1	4	5	20		88	20			
								0													-						
104	100003	โฉนด	55683	352	6752	0	2	13	213				213	77	133 ม.11	100 บ้านเดี่ยว	ครึ่งตึก/ไม้	2	12	12	288			288		40	
									0							ชั้น 2 อู่อาศัย					-		144				
									0							ชั้น 1 ประกอบการค้า			5	9	-		99	45			
									0												-						
105	100026	โฉนด	82146	420	10193	1	3	26	726			726									-						
106	100027	โฉนด	82147	421	10194	0	1	29	129			129									-						
									0					78	335 ม.1	512 สถานีบริการแก๊ส	ตึก	1	6	10	60			60		13	
									0					79		คลังเก็บน้ำมัน	ตึก	1	7	9	63			63		13	
									0					80		สนง.	ตึก	1	6	8	48			48		13	
									0												-						
									0					81		100 บ้านเดี่ยว(คนงาน)	ตึก	1	3	8	24			24		13	
107	05N025	โฉนด	91366	569	11192	5	0	0	2000	2000											-						
108	12D018	โฉนด	83887	1555	10342	0	1	35	135			135	82	269 ม.12	100 บ้านเดี่ยว	ตึก	2	8	12	192			192		8		







## แบบบัญชีรายการที่ดินและสิ่งปลูกสร้าง

## เทศบาลตำบลตาตอง

		รายการที่ดิน											รายการสิ่งปลูกสร้าง														
ลำดับ ที่ดิน	รหัส แปลง ที่ดิน	ประเภท ที่ดิน	เลขที่ เอกสาร สิทธิ์	เลข ที่ดิน	หน้า	จำนวนเนื้อที่ดิน			จำนวน เป็น ตร.ว.	ลักษณะการใช้ประโยชน์					ที่	บ้านเลขที่	ประเภทของ สิ่งปลูกสร้างตามบัญชี กรมธนารักษ์	ลักษณะ สิ่งปลูก สร้าง (ตึก/ ไม้/ครึ่งตึก ครึ่งไม้)	ชั้น	ก	ย	ขนาด พื้นที่ สิ่งปลูก สร้าง (ตร.ม.)	การใช้ประโยชน์				ค่าเสื่อม อายุ (ปี)
						ไร่	งาน	วา		เกษตร	อยู่อาศัย	อื่นๆ	ว่างเปล่า/ ไม่ทำ ประโยชน์	หลาย ประเภท									เกษตร	อยู่อาศัย	อื่นๆ	ว่างเปล่า/ ไม่ทำ ประโยชน์	
120	02R019	โฉนด	90378	34	11076	0	0	40	40				40	97	259 ม.3	100 บ้านเดี่ยว	ตึก	1	6	9	54			54		10	
									0							อยู่อาศัย					-		45				
									0							ประกอบกิจการ 3*3					-		9				
121	05C022	โฉนด	59871	481	9288	0	1	0	100				100			*ปลูกบ้านเลขที่ 405 ม.3					-		-				
	05C022	โฉนดชุมชน โฉนด							0					98	405 ม.3	100 บ้านเดี่ยว	ตึก	1	6	9	54			54		5	
									0							อยู่อาศัย					-		45				
									0							ประกอบกิจการ 3*3					-		9				
122		โฉนด	31152	20	4096	0	1	17	117							มีบ้าน 1 หลัง ยังไม่แจ้ง					-						
123	02R012	โฉนด	31153	21	4097	0	1	8	108			108									-		-				
									0					99	167 ม.3	100 บ้านเดี่ยว	ตึก	1	6	12	72			72		3	
									0							อยู่อาศัย					-		36				
									0							ประกอบการค้า					-		36				
124	04M018	โฉนด	92819	2616	11414	0	1	90	190			60		100		504 เฟิงเสาปูนสังกะสี	ตึก	1	5	8	40			40		2	
										130						ลานเป็ดยโสธร					-		-				









## แบบบัญชีรายการที่ดินและสิ่งปลูกสร้าง

## เทศบาลตำบลตาตอง

ลำดับ ที่ดิน	รหัส แปลง ที่ดิน	ประเภท ที่ดิน	เลขที่ เอกสาร สิทธิ์	เลข ที่ดิน	หน้า	จำนวนเนื้อที่ดิน			จำนวน เป็น ตร.ว.	ลักษณะการใช้ประโยชน์					ที่	บ้านเลขที่	ประเภทของ สิ่งปลูกสร้างตามบัญชี กรมธนารักษ์	ลักษณะ สิ่งปลูก สร้าง (ตึก/ ไม้/ครึ่งตึก ครึ่งไม้)	ชั้น	ก	ย	ขนาด พื้นที่ สิ่งปลูก สร้าง (ตร.ม.)	การใช้ประโยชน์				ค่าเสื่อม อายุ (ปี)
						ไร่	งาน	วา		เกษตร	อยู่ อาศัย	อื่นๆ	ว่างเปล่า/ ไม่ทำ ประโยชน์	หลาย ประเภท									เกษตร	อยู่อาศัย	อื่นๆ	ว่างเปล่า/ ไม่ทำ ประโยชน์	
153	08I012	โฉนด	26163	62	3005	0	0	27	27				27	119	52 ม.2	100 บ้านเดี่ยว	ครึ่งตึก/ไม้	2	9	9	162			162		50	
									0							ชั้น 2 อยู่อาศัย				-		81					
									0							ชั้น 1 ประกอบการค้า		1	7	7	49		32	49			
154	10J079	นส.3ก	1849	356	19 ก/49	0	0	38	38				38	120	137 ม.9	100 บ้านเดี่ยว	ครึ่งตึก/ไม้	2	9	9	162			162		30	
									0							ชั้น 2 อยู่อาศัย				-		81					
									0							ชั้น 1 ประกอบการค้า		1	4	3.5	12		69	12			
155	13F034	โฉนด	3287	134	625	5	2	33	2233	2233										-							
156	07I028	โฉนด	60203	832	6953	0	1	33	133		133			121	72 ม.5	100 บ้านเดี่ยว	ครึ่งตึก/ไม้	2	12	15	360		360			39	
157	07I029	โฉนด	60204	833	6954	0	1	7	107	86.75										-							
									0			20.25				513 โรงสี 9*9	ตึก	1	9	9	81			81		15	
		นส3 ก.	280	49		0	1	30	130											-							
158	13B035	โฉนด	26506	50	3596	0	1	12	112				112	122	3 ม.11	100 บ้านเดี่ยว	ครึ่งตึก/ไม้	2	9	12	216			216		42	
									0							ชั้น 2 อยู่อาศัย				-		108					
									0							ชั้น 1 ประกอบการค้า		1	5	7	35		73	35			
159	13G034	โฉนด	1964	163	650	0	2	56	256	256										-							





## แบบบัญชีรายการที่ดินและสิ่งปลูกสร้าง

## เทศบาลตำบลตาตอง

ลำดับ ที่ดิน	รหัส แปลง ที่ดิน	ประเภท ที่ดิน	เลขที่ เอกสาร สิทธิ์	เลข ที่ดิน	หน้า	รายการที่ดิน					รายการสิ่งปลูกสร้าง															
						จำนวนเนื้อที่ดิน			จำนวน เป็น ตร.ว.	ลักษณะการใช้ประโยชน์				ที่	บ้านเลขที่	ประเภทของ สิ่งปลูกสร้างตามบัญชี กรมธนารักษ์	ลักษณะ สิ่งปลูก สร้าง (ตึก/ ไม้/ครึ่งตึก ครึ่งไม้)	ชั้น	ก	ย	ขนาด พื้นที่ สิ่งปลูก สร้าง (ตร.ม.)	การใช้ประโยชน์				ค่าเสื่อม อายุ (ปี)
						ไร่	งาน	วา		เกษตร	อยู่อาศัย	อื่นๆ	ว่างเปล่า/ ไม่ทำ ประโยชน์									หลาย ประเภท	เกษตร	อยู่อาศัย	อื่นๆ	
168	01N178	โฉนด	22169	253	2625	0	3	87	387		383.3			126	181 ม.3	100 บ้านเดี่ยว	ครึ่งตึก/ไม้	2	9	12	216		216			38
									0			3.75		127	เพิงไม้	504		1	3	5	15			15		6
169	02P014	โฉนด	59585	480	8947	0	2	23	223			223		128	อุ้งห้อมรด	513 โรงงาน	ตึก	1	8	14	112					28
170	02P001	โฉนด	42930	97	5485	0	2	85	285			285				ลานคอนกรีตจอดรถ					-					
171	02P002	โฉนด	30700	67	3393	0	1	1	101		101			129	168 ม.3	100 บ้านเดี่ยว	ตึก	1	6	12	72		72			10
172	02P003	โฉนด	30693	68	3394	0	0	89	89			89									-					
173	02P017	โฉนด	30703	80	3403	0	0	94	94			94									-					
174	02P018	โฉนด	30704	81	3404	0	0	99	99			99		130		504 โรงจอดรถ	ตึก	1	4	18	72			72		14
175	01J016	นส.3ก	3617	146	37 ก/17	1	2	80	680			680		131	309 ม.3	504 (เพิงเสาปูน)	ตึก	1	12	23	276			276		10
									0							อยู่เอง					-		156			
									0							ประกอบกรรค่า 8*15	ตึก	1	8	15	120			120		
176	05A004	โฉนด	89624	557	10993	0	1	35	135	135											-					
177	08D010	โฉนด	63406	424	7782	3	1	31	1331			1307									-					
									0		24					*ปลูกบ้านเลขที่ 281 ม.2 และรีสอร์ท ปล้ำมสวีท					-					
	08D010	โฉนด							0					132	281 ม.2	100 บ้านเดี่ยว (24 ตรว)	ตึก	1	8	12	96		96			8

## แบบบัญชีรายการที่ดินและสิ่งปลูกสร้าง

## เทศบาลตำบลตาตอง

		รายการที่ดิน											รายการสิ่งปลูกสร้าง															
ลำดับ ที่ดิน	รหัส แปลง ที่ดิน	ประเภท ที่ดิน	เลขที่ เอกสาร สิทธิ์	เลข ที่ดิน	หน้า	จำนวนเนื้อที่ดิน			จำนวน เป็น ตร.ว.	ลักษณะการใช้ประโยชน์					ที่	บ้านเลขที่	ประเภทของ สิ่งปลูกสร้างตามบัญชี กรมธนารักษ์	ลักษณะ สิ่งปลูก สร้าง (ตึก/ ไม้/ครึ่งตึก ครึ่งไม้)	ชั้น	ก	ย	ขนาด พื้นที่ สิ่งปลูก สร้าง (ตร.ม.)	การใช้ประโยชน์				ค่าเสื่อม อายุ (ปี)	
						ไร่	งาน	วา		เกษตร	อยู่อาศัย	อื่นๆ	ว่างเปล่า/ ไม่ทำ ประโยชน์	หลาย ประเภท									เกษตร	อยู่อาศัย	อื่นๆ	ว่างเปล่า/ ไม่ทำ ประโยชน์		
									0						133		100 ไร่สอรัท	ตึก	1	4	8	32			32			8
									0						134		100 ไร่สอรัท	ตึก	1	4	8	32			32			8
									0						135		100 ไร่สอรัท	ตึก	1	4	8	32			32			8
									0						136		100 ไร่สอรัท	ตึก	1	4	8	32			32			8
									0						137		100 ไร่สอรัท	ตึก	1	4	8	32			32			8
									0						138		100 ไร่สอรัท	ตึก	1	4	8	32			32			8
									0						139		100 ไร่สอรัท	ตึก	1	4	8	32			32			8
									0						140		100 ไร่สอรัท	ตึก	1	4	8	32			32			8
									0						141		100 ไร่สอรัท	ตึก	1	4	8	32			32			8
									0						142		100 ไร่สอรัท	ตึก	1	4	8	32			32			8
178	13D012	โฉนด	2022	231	616	3	0	35	1235			100		143		504 เฟิงเสาไม้	ไม้	1	12	21	252			252			5	
									0		150			144	23ม.11	100 บ้านเดี่ยว	ตึก	1	12	18	216		216				21	
									0	985												-						
									0					145	267 ม.11	ไม่มีบ้าน มีแต่ทะเบียนบ้าน						-						



## แบบบัญชีรายการที่ดินและสิ่งปลูกสร้าง

## เทศบาลตำบลตาตอง

ลำดับ ที่ดิน	รหัส แปลง ที่ดิน	ประเภท ที่ดิน	เลขที่ เอกสาร สิทธิ์	เลข ที่ดิน	หน้า	รายการที่ดิน							รายการสิ่งปลูกสร้าง														
						จำนวนเนื้อที่ดิน			ลักษณะการใช้ประโยชน์	ที่	บ้านเลขที่	ประเภทของ สิ่งปลูกสร้างตามบัญชี กรมธนารักษ์	ลักษณะ สิ่งปลูก สร้าง (ตึก/ ไม้/ครึ่งตึก ครึ่งไม้)	ชั้น	ก	ย	ขนาด พื้นที่ สิ่งปลูก สร้าง (ตร.ม.)	การใช้ประโยชน์				ค่าเสื่อม อายุ (ปี)					
						ไร่	งาน	วา										เป็น ตร.ว.	เกษตร	อยู่ อาศัย	อื่นๆ		ว่างเปล่า/ ไม่ทำ ประโยชน์	หลาย ประเภท	เกษตร	อยู่อาศัย	อื่นๆ
									0					156		509 โรงจอดรถ	ตึก	1	12	38	456			456		5	
									0					157		510 โรงจอดรถ	ตึก	1	12	38	456			456		5	
									0												-						
182	06B001	โฉนด	56119	200	6758	30	3	77	12377			4474.62									-						
												7902.38										-					
183	06B005	โฉนด	55845	197	6735	4	2	69	1869			1869									-						
184	06B006	โฉนด	55846	196	6734	4	2	69	1869			1869									-						
185	06B009	โฉนด	55956	198	6736	7	2	16	3016			2930.00									-						
									0			36.00		158	การควบคุมการ	513 โรงงาน	ตึก	1	7	21	147			147		49	
									0			50		159	การควบคุมการ	513 โรงงาน	ตึก	1	8	25	200			200		15	
									0					160	บ้านพัก	100 บ้านเดี่ยว	ตึก	2	8	9	144			144		27	
									0					161	บ้านพัก	100 บ้านเดี่ยว	ตึก	2	8	9	144			144		27	
									0												-						
186	01U007	โฉนด	40184	2524	3762	8	3	73	3573			3573									-						
									0					162	โชว์รูม + บริการ	522 อาคารประเภทโชว์รูม	ตึก	1	20	40	800			800		24	

## แบบบัญชีรายการที่ดินและสิ่งปลูกสร้าง

## เทศบาลตำบลตาตอง

		รายการที่ดิน											รายการสิ่งปลูกสร้าง														
ลำดับ ที่ดิน	รหัส แปลง ที่ดิน	ประเภท ที่ดิน	เลขที่ เอกสาร สิทธิ์	เลข ที่ดิน	หน้า	จำนวนเนื้อที่ดิน			จำนวน เป็น ตร.ว.	ลักษณะการใช้ประโยชน์					ที่	บ้านเลขที่	ประเภทของ สิ่งปลูกสร้างตามบัญชี กรมธนารักษ์	ลักษณะ สิ่งปลูก สร้าง (ตึก/ ไม้/ครึ่งตึก ครึ่งไม้)	ชั้น	ก	ย	ขนาด พื้นที่ สิ่งปลูก สร้าง (ตร.ม.)	การใช้ประโยชน์				ค่าเสื่อม อายุ (ปี)
						ไร่	งาน	วา		เกษตร	อยู่ อาศัย	อื่นๆ	ว่างเปล่า/ ไม่ทำ ประโยชน์	หลาย ประเภท									เกษตร	อยู่อาศัย	อื่นๆ	ว่างเปล่า/ ไม่ทำ ประโยชน์	
									0						163	ออฟฟิศ+บริการ	522 อาคารประเภทโชว์รูม	ตึก	1	46	85	3,910			3,910		24
															164		โรงจอดรถ	ตึก	1	20	56	1,120			1,120		24
									0														-				
187	01T011	โฉนด	2182	560	998	1	2	32	632			632											-				
188	01T012	โฉนด	4987	561	1960	0	3	15	315			315											-				
														244-251													
									0					165	โชว์รูม+सनง	522 อาคารประเภทโชว์รูม	ตึก	1	24	38	912			912		29	
														166	ส่วนบริการ	522 อาคารประเภทโชว์รูม	ตึก	1	20	20	400			400		29	
									0														-				
									0						252-254	400 ตึกแถว	ตึก	3	8	18	432			432		29	
									0							400 ตึกแถว	ตึก	3	8	18	432			432		29	
									0														-				
189	05C015	โฉนด	7207	95	2185	1	0	23	423	423													-				
190	05C016	โฉนด	58236	471	8732	0	2	0	200	200													-				
									0														-				









## แบบบัญชีรายการที่ดินและสิ่งปลูกสร้าง

## เทศบาลตำบลตาตอง

		รายการที่ดิน											รายการสิ่งปลูกสร้าง														
ลำดับ ที่ดิน	รหัส แปลง ที่ดิน	ประเภท ที่ดิน	เลขที่ เอกสาร สิทธิ์	เลข ที่ดิน	หน้า	จำนวนเนื้อที่ดิน			จำนวน เป็น ตร.ว.	ลักษณะการใช้ประโยชน์					ที่	บ้านเลขที่	ประเภทของ สิ่งปลูกสร้างตามบัญชี กรมธนารักษ์	ลักษณะ สิ่งปลูก สร้าง (ตึก/ ไม้/ครึ่งตึก ครึ่งไม้)	ชั้น	ก	ย	ขนาด พื้นที่ สิ่งปลูก สร้าง (ตร.ม.)	การใช้ประโยชน์				ค่าเสื่อม อายุ (ปี)
						ไร่	งาน	วา		เกษตร	อยู่ อาศัย	อื่นๆ	ว่างเปล่า/ ไม่ทำ ประโยชน์	หลาย ประเภท									ร	อยู่อาศัย	อื่นๆ	ว่างเปล่า/ ไม่ทำ ประโยชน์	
														179	โรงปล่อยแก๊ส	513		1	8	9	72			72.0		43	
														180	สนง.ใหญ่	509/1		1	54	92	4,968			4,968.0		43	
														181	โกดัง3	502		1	50	104	5,200					43	
														182	โกดัง7	502		1	37	89	3,293			3,293.0		43	
														183	โกดังเล็ก	501		1	11	28	294			294.0		43	
														184	ที่พัก โกดัง	501		1	3	26	78			78.0		43	
														185	ห้องเก็บอะไหล่	501		1	4	21	84			84.0		43	
														186	โรงจอดรถด้าน	504		1	3	23	69			69.0		43	
														187	โรงจอดรถด้าน	504		1	5	12	60			60.0		43	
														188	ป้อมยาม	100		1	2	2	4			3.6		43	
														189	โกดังเก็บของ	501		1	6	45	270			270.0		43	
														190	โกดังเก็บของ	501		1	3	4.1	13			13.1		43	
														191	จุดนั่งพักผ่อน	504		1	5	16	72			72.0		43	
														192	ห้องน้ำ	523		1	2	6.3	13			12.6		43	
														193	โกดังเก็บของ	502		1	78	86	6,708			6,708.0		43	







## แบบบัญชีรายการที่ดินและสิ่งปลูกสร้าง

## เทศบาลตำบลตาตอง

ลำดับ ที่ดิน	รหัส แปลง ที่ดิน	ประเภท ที่ดิน	เลขที่ เอกสาร สิทธิ์	เลข ที่ดิน	หน้า	รายการที่ดิน			รายการสิ่งปลูกสร้าง																		
						จำนวนเนื้อที่ดิน			ลักษณะการใช้ประโยชน์	ที่	บ้านเลขที่	ประเภทของ สิ่งปลูกสร้างตามบัญชี กรมธนารักษ์	ลักษณะ สิ่งปลูก สร้าง (ตึก/ ไม้/ครึ่งตึก ครึ่งไม้)	ชั้น	ก	ย	ขนาด พื้นที่ สิ่งปลูก สร้าง (ตร.ม.)	การใช้ประโยชน์				ค่าเสื่อม อายุ (ปี)					
						ไร่	งาน	วา										เป็น ตร.ว.	เกษตร	อยู่ อาศัย	อื่นๆ		ว่างเปล่า/ ไม่ทำ ประโยชน์	หลาย ประเภท	เกษตร	อยู่อาศัย	อื่นๆ
230	06K030	โฉนด	35336	21	4646	2	0	53	853			853		220	234 ม.4	100 บ้านเดี่ยว	ตึก	1	9	12	108		108			13	
231	06K033	โฉนด	35337	23	4647	1	3	2	702			702									-						
									0					221	234 ม.4	513 โรงงาน	ตึก	1	9	12	108			108			13
									0					222		502 คลังสินค้าเกิน 300 ตร	ตึก	1	40	77	3,080				3,080		13
									0												-						
232	04F004	โฉนด	39966	325	3819	0	0	37	37		37										-						
233	04F005	โฉนด	39965	324	3818	0	0	37	37		37										-						
									0					223	200 ม.8	400 ตึกแถว ( 2 ห้อง)	ตึก	3	8	16	384		384				25
									0												-						
234	06J037	โฉนด	3778	216	1010	2	2	91	1091	1091											-						
235	06J038	โฉนด	41352	257	5420	2	0	69	869	869											-						
236	06J047	โฉนด	3779	217	1012	7	2	96	3096	3096											-						
237	06M001	โฉนด	41361	261	5424	1	2	10	610	610											-						
238	07I092	นส.3ก	344	115	4 ก/44	1	1	3	503	503											-						
239	07B053	โฉนด	21394	164	2565	0	3	97	397		364			224	89 ม.13	100 บ้านเดี่ยว	ครึ่งตึก/ไม้	2	9	15	270		270			22	

## แบบบัญชีรายการที่ดินและสิ่งปลูกสร้าง

## เทศบาลตำบลตาตอง

		รายการที่ดิน										รายการสิ่งปลูกสร้าง																
ลำดับ ที่ดิน	รหัส แปลง ที่ดิน	ประเภท ที่ดิน	เลขที่ เอกสาร สิทธิ์	เลข ที่ดิน	หน้า	จำนวนเนื้อที่ดิน			จำนวน เป็น ตร.ว.	ลักษณะการใช้ประโยชน์					ที่	บ้านเลขที่	ประเภทของ สิ่งปลูกสร้างตามบัญชี กรมธนารักษ์	ลักษณะ สิ่งปลูก สร้าง (ตึก/ ไม้/ครึ่งตึก ครึ่งไม้)	ชั้น	ก	ย	ขนาด พื้นที่ สิ่งปลูก สร้าง (ตร.ม.)	การใช้ประโยชน์				ค่าเสื่อม อายุ (ปี)	
						ไร่	งาน	วา		เกษตร	อยู่อาศัย	อื่นๆ	ว่างเปล่า/ ไม่ทำ ประโยชน์	หลาย ประเภท									เกษตร	อยู่อาศัย	อื่นๆ	ว่างเปล่า/ ไม่ทำ ประโยชน์		
									0		23				225		100 บ้านเดี่ยว	ครึ่งตึก/ไม้	2	6	15	180		180				5
								0			10				226		100 บ้านเดี่ยว	ตึก	1	3	5	15			15			3
								0														-						
								0														-						
								0														-						
240	03F027	โฉนด	2244	141	1909	6	2	28	2628		100			227	120/1 ม.13	100 บ้านเดี่ยว ทรงไทย	ไม้	1	9	12	108		108				15	
								0			100											-						
								0						228		512 สถานีน้ำมัน	ตึก	1	3	10	30			30			15	
								0						229	โกดัง	501 คลังสินค้า	ตึก	1	8	10	80			80			2	
								0														-						
								0	2428													-						
241	06M018	โฉนด	92698	519	11226	4	2	71	1871	1871											-							
242	06M019	โฉนด	92699	520	11227	4	2	39	1839	1839											-							
243	07L001	โฉนด	57704	932	7917	0	2	17	217	217											-							
244	07E078	โฉนด	45081	384	6000	0	0	60	60	60											-							



















## แบบบัญชีรายการที่ดินและสิ่งปลูกสร้าง

## เทศบาลตำบลตาตอง

ลำดับ ที่ดิน	รหัส แปลง ที่ดิน	ประเภท ที่ดิน	เลขที่ เอกสาร สิทธิ์	เลข ที่ดิน	หน้า	รายการที่ดิน					รายการสิ่งปลูกสร้าง																
						จำนวนเนื้อที่ดิน			จำนวน เป็น ตร.ว.	ลักษณะการใช้ประโยชน์					ที่	บ้านเลขที่	ประเภทของ สิ่งปลูกสร้างตามบัญชี กรมธนารักษ์	ลักษณะ สิ่งปลูก สร้าง (ตึก/ ไม้/ครึ่งตึก ครึ่งไม้)	ชั้น	ก	ย	ขนาด พื้นที่ สิ่งปลูก สร้าง (ตร.ม.)	การใช้ประโยชน์				ค่าเสื่อม อายุ (ปี)
						ไร่	งาน	วา		เกษตร	อยู่อาศัย	อื่นๆ	ว่างเปล่า/ ไม่ทำ ประโยชน์	หลาย ประเภท									เกษตร	อยู่อาศัย	อื่นๆ	ว่างเปล่า/ ไม่ทำ ประโยชน์	
									0					261	23 ม.4	100 บ้านเดี่ยว	ตึก	1	6	12	72		72			10	
319	04F003	โฉนด	39967	326	3820	0	0	37	37			37		262	99 หรือ 343 ม	400 ตึกแถว	ตึก	3	3	18	162		162			25	
320	08H051	โฉนด	49201	131	6564	0	2	0	200		200			263	245 ม.2	100 บ้านเดี่ยว	ตึก	1	15	18	270		270			16	
321	08I086	โฉนด	26120	97	2962	1	1	61	561							*ปลูกบ้านเลขที่ 334 ม.2					-						
	08I086	โฉนด นกขี้เหล็ก												264	334 ม.2	502 โกดัง	ตึก	1	26	30	780		780			5	
									0							อยู่อาศัย					-		402				
									0							ประกอบการค้า		1	18	21	378		378				
322	08E030	โฉนด	63102	389	7641	0	1	76	176		166			265	105 ม.2	100 บ้านเดี่ยว	ครึ่งตึก/ไม้	2	9	15	270		270			25	
									0			10		266		513 โรงสี	ตึก	1	3	6	18			18		8	
323	16C025	โฉนด	45603	294	577	7	2	60	3060	3060											-						
324	15G047	โฉนด	41175	307	465	3	0	74	1274			1274									-						
									0					267	350 ม.1	100 บ้านเดี่ยว	ตึก	1	13	15	195			195		7	
																อยู่อาศัย							186				
									0							ออฟฟิศ		1	3	3	9			9			
									0					268		502 คลังสินค้าพื้นที่เกิน	ตึก	1	27	30	810			810		7	



## แบบบัญชีรายการที่ดินและสิ่งปลูกสร้าง

## เทศบาลตำบลตาตอง

ลำดับ ที่ดิน	รหัส แปลง ที่ดิน	ประเภท ที่ดิน	เลขที่ เอกสาร สิทธิ์	เลข ที่ดิน	หน้า	รายการที่ดิน					รายการสิ่งปลูกสร้าง																
						จำนวนเนื้อที่ดิน			จำนวน เป็น ตร.ว.	ลักษณะการใช้ประโยชน์					ที่	บ้านเลขที่	ประเภทของ สิ่งปลูกสร้างตามบัญชี กรมธนารักษ์	ลักษณะ สิ่งปลูก สร้าง (ตึก/ ไม้/ครึ่งตึก ครึ่งไม้)	ชั้น	ก	ย	ขนาด พื้นที่ สิ่งปลูก สร้าง (ตร.ม.)	การใช้ประโยชน์				ค่าเสื่อม อายุ (ปี)
						ไร่	งาน	วา		เกษตร	อยู่อาศัย	อื่นๆ	ว่างเปล่า/ ไม่ทำ ประโยชน์	หลาย ประเภท									เกษตร	อยู่อาศัย	อื่นๆ	ว่างเปล่า/ ไม่ทำ ประโยชน์	
								0					269	พักคนงาน	100 บ้านเดี่ยว	ตึก	1	3	9	27			27		7		
								0												-							
325	07B029/001	โฉนด	41774	71	5481	0	0	71	71			71	270	137 ม.13	100 บ้านเดี่ยว	ครึ่งตึก/ไม้	2	6	15	180			180		40		
								0							ชั้น 2 อยู่อาศัย					-		90					
								0							ชั้น 1 ประกอบการ		1	5	6	30		60	30				
								0			6		271	ม.7	100 บ้านเดี่ยว(ร้านชุมชน)	ตึก	1	4	6	24			24		8		
326	03A010	โฉนด	87440	437	10509	0	1	80	180			180								-							
327	03A011	นส.3ก	5273	524	54 ก/23	2	3	99	1199	1199										-							
								0												-							
328	06C025	โฉนด	39926	86	3791	0	0	93	93		93				*ปลูกบ้านเลขที่ 265 ม.4					-							
329	06C025	โฉนดนางสุเทศ						0					272	265 ม.4	100 บ้านเดี่ยว	ครึ่งตึก/ไม้	2	6	9	108			108		7		
								0							ชั้น 2 อาศัย					-		54					
								0							ชั้น 1 ประกอบการ		1	3	3	9		45	9				
330	08K019	โฉนด	3299	84	1272	4	3	41	1941											-							

## แบบบัญชีรายการที่ดินและสิ่งปลูกสร้าง

## เทศบาลตำบลตาตอง

ลำดับ ที่ดิน	รหัส แปลง ที่ดิน	ประเภท ที่ดิน	เลขที่ เอกสาร สิทธิ์	เลข ที่ดิน	หน้า	จำนวนเนื้อที่ดิน			จำนวน เป็น ตร.ว.	ลักษณะการใช้ประโยชน์					ที่	บ้านเลขที่	ประเภทของ สิ่งปลูกสร้างตามบัญชี กรมธนารักษ์	ลักษณะ สิ่งปลูก สร้าง (ตึก/ ไม้/ครึ่งตึก ครึ่งไม้)	ชั้น	ก	ย	ขนาด พื้นที่ สิ่งปลูก สร้าง (ตร.ม.)	การใช้ประโยชน์				ค่าเสื่อม อายุ (ปี)
						ไร่	งาน	วา		เกษตร	อยู่ อาศัย	อื่นๆ	ว่างเปล่า/ ไม่ทำ ประโยชน์	หลาย ประเภท									เกษตร	อยู่อาศัย	อื่นๆ	ว่างเปล่า/ ไม่ทำ ประโยชน์	
331	08H023	โฉนด	26183	111	3030	0	1	33	133		133				273	87 ม.2	100 บ้านเดี่ยว	ครึ่งตึก/ไม้	2	6	18	216		216			30
									0								ชั้น 2 อยู่อาศัย					-		108			
									0								ชั้น 1 ประกอบการ			1	6	7	42	66	42		
332	08K020	โฉนด	3300	85	1271	5	1	81	2181	2181												-					
333	08H035	โฉนด	49204	134	6567	0	1	11	111		111						*ปลูกบ้านเลขที่ 278 ม.2					-					
	08H035	โฉนด							0					274	278 ม.2	100 บ้านเดี่ยว	ตึก		1	6	12	72	72				6
334	06F006	โฉนด	16263	137	2390	4	1	33	1733		133			275	85 ม.4	100 บ้านเดี่ยว	ครึ่งตึก/ไม้	2	9	12	216		216			48	
									0								อยู่อาศัย					207	207				
									0								ชั้น 1 ประกอบการ 3*3			1	3	3	9		9		
									0	1600												-					
335	06I006	โฉนด	63754	222	7890	2	3	6	1106	1106												-					
									0													-					
									0													-					
		นส3 ก.	4150	465		0	0	50	50													-					







## แบบบัญชีรายการที่ดินและสิ่งปลูกสร้าง

## เทศบาลตำบลตาตอง

ลำดับ ที่ดิน	รหัส แปลง ที่ดิน	ประเภท ที่ดิน	เลขที่ เอกสาร สิทธิ์	เลข ที่ดิน	หน้า	รายการที่ดิน			รายการสิ่งปลูกสร้าง																	
						จำนวนเนื้อที่ดิน			ลักษณะการใช้ประโยชน์	ที่	บ้านเลขที่	ประเภทของ สิ่งปลูกสร้างตามบัญชี กรมธนารักษ์	ลักษณะ สิ่งปลูก สร้าง (ตึก/ ไม้/ครึ่งตึก ครึ่งไม้)	ชั้น	ก	ย	ขนาด พื้นที่ สิ่งปลูก สร้าง (ตร.ม.)	การใช้ประโยชน์				ค่าเสื่อม อายุ (ปี)				
						ไร่	งาน	วา										เป็น ตร.ว.	เกษตร	อยู่อาศัย	อื่นๆ		ว่างเปล่า/ ไม่ทำ ประโยชน์	หลาย ประเภท	เกษตร	อยู่อาศัย
	02M005	โฉนด												296	184 ม.3	100 บ้านเดี่ยว	ตึก	1	9	9	81		81			26
358	02V018	โฉนด	73702	312	9238	0	0	46	46	46						*ปลูกบ้านเลขที่ 4 ม.10					-					
	02V018	โฉนด						0						297	4 ม.10	100 บ้านเดี่ยว	ตึก	1	12	24	288			288		8
								0								อยู่อาศัย					-		256			
								0								ประกอบการค้า		1	4	8	32			32		
359	10D028	โฉนด	44841	321	5983	0	0	87	87	87				298	ไม่มีเลขที่	100 บ้านเดี่ยว	ตึก	1	9	9	81		81			20
360	10D029	โฉนด	45148	328	6012	0	0	27	27	27				299		โรงจอดรถ					-					
								0													-					
361	10D027	โฉนด	44840	320	5982	0	0	65	65			65									-					
362	10E015	โฉนด	58153	489	8597	0	1	23	123		123			300	ไม่มีเลขที่	100 บ้านเดี่ยว	ครึ่งตึก/ไม้	2	9	9	162		162			8
363	10E023	โฉนด	3530	187	1135	1	1	76	576	576											-					
364	10P030	โฉนด	41203	229	5354	3	1	56	1356	1356											-					
								0													-					
365	10E018	โฉนด	31683	154	3736	0	0	30	30				30	301	123 ม.9	100 บ้านเดี่ยว	ตึก	1	6	12	72			72		30
								0								อยู่อาศัย					-		45			







## แบบบัญชีรายการที่ดินและสิ่งปลูกสร้าง

## เทศบาลตำบลตาตอง

ลำดับ ที่ดิน	รหัส แปลง ที่ดิน	ประเภท ที่ดิน	เลขที่ เอกสาร สิทธิ์	เลข ที่ดิน	หน้า	รายการที่ดิน			รายการสิ่งปลูกสร้าง																	
						จำนวนเนื้อที่ดิน			ลักษณะการใช้ประโยชน์	ที่	บ้านเลขที่	ประเภทของ สิ่งปลูกสร้างตามบัญชี กรมธนารักษ์	ลักษณะ สิ่งปลูก สร้าง (ตึก/ ไม้/ครึ่งตึก ครึ่งไม้)	ชั้น	ก	ย	ขนาด พื้นที่ สิ่งปลูก สร้าง (ตร.ม.)	การใช้ประโยชน์				ค่าเสื่อม อายุ (ปี)				
						ไร่	งาน	วา										เป็น ตร.ว.	เกษตร	อยู่ อาศัย	อื่นๆ		ว่างเปล่า/ ไม่ทำ ประโยชน์	หลาย ประเภท	เกษตร	อยู่อาศัย
	01N174							0						305	212/16 ม.3	400 ตึกแถว	ตึก	2	5	13	130			130.00		6
								0								ชั้น 2 อยู่อาศัย					90.00	90.00				
								0								ชั้น 1 ประกอบการ 5*8		1	5	8	40		40			
	08H022							0						306	123 ม.2	100 บ้านเดี่ยว	ครึ่งตึก/ไม้	2	8	12	192	192				20
								0													-					
388	07H067	โฉนด	60211	800	6961	1	0	31	431		431					*ปลูกบ้าน 114 ม.5 ,32 ม.5 , 44 ม.5					-					
	07H067							0						306	114 ม.5	100 บ้านเดี่ยว	ครึ่งตึก/ไม้	2	15	21	630			630		24
								0								ชั้น 2 อยู่อาศัย					-	315				
								0								ชั้น 1 ประกอบการ		1	6	15	90	225	90			
	07H067							0						307	32 ม.5	100 บ้านเดี่ยว	ครึ่งตึก/ไม้	2	9	12	216	216				37
	07H067							0						308	44 ม.5	100 บ้านเดี่ยว	ครึ่งตึก/ไม้	2	9	15	270	270				36
								0													-					
389	02F006	โฉนด	73710	345	9246	3	3	47	1547	1547											-					
390	02G026	โฉนด	20462	6	2511	4	2	77	1877	1877											-					
391	02T017	โฉนด	73690	320	9194	1	0	50	450	450											-					





## แบบบัญชีรายการที่ดินและสิ่งปลูกสร้าง

## เทศบาลตำบลตาตอง

		รายการที่ดิน											รายการสิ่งปลูกสร้าง														
ลำดับ ที่ดิน	รหัส แปลง ที่ดิน	ประเภท ที่ดิน	เลขที่ เอกสาร สิทธิ์	เลข ที่ดิน	หน้า	จำนวนเนื้อที่ดิน			จำนวน เป็น ตร.ว.	ลักษณะการใช้ประโยชน์					ที่	บ้านเลขที่	ประเภทของ สิ่งปลูกสร้างตามบัญชี กรมธนารักษ์	ลักษณะ สิ่งปลูก สร้าง (ตึก/ ไม้/ครึ่งตึก ครึ่งไม้)	ชั้น	ก	ย	ขนาด พื้นที่ สิ่งปลูก สร้าง (ตร.ม.)	การใช้ประโยชน์				ค่าเสื่อม อายุ (ปี)
						ไร่	งาน	วา		เกษตร	อยู่ อาศัย	อื่นๆ	ว่างเปล่า/ ไม่ทำ ประโยชน์	หลาย ประเภท									เกษตร	อยู่อาศัย	อื่นๆ	ว่างเปล่า/ ไม่ทำ ประโยชน์	
								0						318	356/1 ม.1	401 ตึกแถว	ตึก	1	4	9	36			36		4	
								0						319	356/2 ม.1	402 ตึกแถว	ตึก	1	4	9	36			36		4	
								0						320	356/3 ม.1	403 ตึกแถว	ตึก	1	4	9	36			36		4	
								0						321	356/4 ม.1	404 ตึกแถว	ตึก	1	4	9	36			36		4	
								0													-						
410	08I058	โฉนด	26098	73	2944	0	2	13	213			18		322		513 โรงเตา	ไม้	1	6	10	60			60		4	
								0			195			323	37 ม.2	100 บ้านเดี่ยว	ครึ่งตึก/ไม้	2	12	15	360		360			60	
411	08F012	โฉนด	86734	540	10518	4	1	0	1700	1700										-							
		นส3 ก.	2954	521		0	2	55	255											-							
412	10N036	โฉนด	37015	43	4316	4	3	20	1920	1920										-							
413	10N032	โฉนด	43453	265	5683	8	3	13	3513	1200										-							
											120									-		-					
											100									-		-					
												2093								-		-					
414	10N033	โฉนด	44149	280	5867	1	0	23	423			423								-							



## แบบบัญชีรายการที่ดินและสิ่งปลูกสร้าง

## เทศบาลตำบลลาดทอง

ลำดับ ที่ดิน	รหัส แปลง ที่ดิน	ประเภท ที่ดิน	เลขที่ เอกสาร สิทธิ์	เลข ที่ดิน	หน้า	รายการที่ดิน						รายการสิ่งปลูกสร้าง															
						จำนวนเนื้อที่ดิน			จำนวน เป็น ตร.ว.	ลักษณะการใช้ประโยชน์					ที่	บ้านเลขที่	ประเภทของ สิ่งปลูกสร้างตามบัญชี กรมธนารักษ์	ลักษณะ สิ่งปลูก สร้าง (ตึก/ ไม้/ครึ่งตึก ครึ่งไม้)	ชั้น	ก	ย	ขนาด พื้นที่ สิ่งปลูก สร้าง (ตร.ม.)	การใช้ประโยชน์				ค่าเสื่อม อายุ (ปี)
						ไร่	งาน	วา		เกษตร	อยู่ อาศัย	อื่นๆ	ว่างเปล่า/ ไม่ทำ ประโยชน์	หลาย ประเภท									เกษตร ร	อยู่อาศัย	อื่นๆ	ว่างเปล่า/ ไม่ทำ ประโยชน์	
									0					331	ห้องน้ำ	523 ห้องน้ำ	ตึก	1	12	22	264.00			264.00		24	
									0					332	คาร์แคร์	504 (ล้าง อัด ลีด)	ตึก	1	30	34	1,020			1,020		24	
									0					333	คาร์แคร์	504 (Prowash)	ตึก	1	7	14	98			98		24	
									0					334	คีย์ออส	100 บ้านเดี่ยว	ตึก	1	1	1	1.00			1.00		12	
									0					335	เสื้อผ้า	400 ตึกแถว		1	10	18	180			180		24	
									0					336	ซีเมนต์	400 ตึกแถว	ตึก	1	10	18	180			180		24	
									0					337	เจ้าสัว	400 ตึกแถว		1	5	18	90			90		24	
									0					338	คีย์ออส	100 บ้านเดี่ยว	ตึก	1	1	1	1.00			1.00		12	
									0					339	APTREE	400 ตึกแถว	ตึก	1	5	18	90			90		24	
									0					340	เสื้อผ้า	400 ตึกแถว Cowboy hou		1	10	18	180			180		24	
									0					341	คีย์ออส	100 บ้านเดี่ยว		1	1	1	1.00			1.00		12	
									0					342	ร้านยา	400 ตึกแถว		1	5	18	90			90		24	
														343	เซเว่น	400 ตึกแถว		1	18	20	360.00			360.00		24	
									0											-							
									0											-							



























## แบบบัญชีรายการที่ดินและสิ่งปลูกสร้าง

## เทศบาลตำบลตาตอง

ลำดับ ที่ดิน	รหัส แปลง ที่ดิน	ประเภท ที่ดิน	เลขที่ เอกสาร สิทธิ์	เลข ที่ ที่ดิน	หน้า	รายการที่ดิน					รายการสิ่งปลูกสร้าง																
						จำนวนเนื้อที่ดิน			จำนวน เป็น ตร.ว.	ลักษณะการใช้ประโยชน์					ที่	บ้านเลขที่	ประเภทของ สิ่งปลูกสร้างตามบัญชี กรมธนารักษ์	ลักษณะ สิ่งปลูก สร้าง (ตึก/ ไม้/ครึ่งตึก ครึ่งไม้)	ชั้น	ก	ย	ขนาด พื้นที่ สิ่งปลูก สร้าง (ตร.ม.)	การใช้ประโยชน์				ค่าเสื่อม อายุ (ปี)
						ไร่	งาน	วา		เกษตร	อยู่อาศัย	อื่นๆ	ว่างเปล่า/ ไม่ทำ ประโยชน์	หลาย ประเภท									เกษตร	อยู่อาศัย	อื่นๆ	ว่างเปล่า/ ไม่ทำ ประโยชน์	
														402		100 บ้านเดี่ยว (รีสอร์ท)		1	4	5	20			20			5
																					-						
	10B029										200			403	331 ม.1	100 บ้านเดี่ยว	ตึก	1	6	9	54		54				6
	10B029										100			404	339 ม.1	100 บ้านเดี่ยว	ตึก	1	6	9	54		54				8
																					-						
496	10J105	โฉนด	26484	7	3516	0	0	53	53		53			405	20 ม.1	100 บ้านเดี่ยว	ครึ่งตึก/ไม้	2	12	12	288		288				53
497	13I034	โฉนด	3281	220	688	1	2	76	676	676											-						
498	13J035	โฉนด	4364	233	696	6	0	79	2479	2479											-						
499	12N003	โฉนด	62340	616	7167	3	3	66	1566	1526											-						
														406	215 ม.12	100 บ้านเดี่ยว	ตึก	1	9	12	108		108				5
														407	215 ม.12	100 ทำสถานีวิทยุ	ตึก	1	4	5	20				20		15
500	13B015	โฉนด	28481	13	3584	0	0	61	61					408	255 ม.11	100 บ้านเดี่ยว	ตึก	2	6	15	180			180			23
									0							ชั้น 2 อยู่อาศัย	ตึก				90		90				
									0							ชั้น 1 ร้านขายยา	ตึก				90			90			
									0												-						





























## แบบบัญชีรายการที่ดินและสิ่งปลูกสร้าง

## เทศบาลตำบลตาตอง

		รายการที่ดิน											รายการสิ่งปลูกสร้าง															
ลำดับ ที่ดิน	รหัส แปลง ที่ดิน	ประเภท ที่ดิน	เลขที่ เอกสาร สิทธิ์	เลข ที่ดิน	หน้า	จำนวนเนื้อที่ดิน			จำนวน เป็น ตร.ว.	ลักษณะการใช้ประโยชน์					ที่	บ้านเลขที่	ประเภทของ สิ่งปลูกสร้างตามบัญชี กรมธนารักษ์	ลักษณะ สิ่งปลูก สร้าง (ตึก/ ไม้/ครึ่งตึก ครึ่งไม้)	ชั้น	ก	ย	ขนาด พื้นที่ สิ่งปลูก สร้าง (ตร.ม.)	การใช้ประโยชน์				ค่าเสื่อม อายุ (ปี)	
						ไร่	งาน	วา		เกษตร	อยู่ อาศัย	อื่นๆ	ว่างเปล่า/ ไม่ทำ ประโยชน์	หลาย ประเภท									เกษตร	อยู่อาศัย	อื่นๆ	ว่างเปล่า/ ไม่ทำ ประโยชน์		
607	07M010	โฉนด	55111	575	6913	0	1	29	129				129									-						
608	07M011	โฉนด	55110	576	6912	0	0	72	72				72									-						
609	07M018	โฉนด	55103	582	6905	0	1	65	165				165									-						
610	07M027	โฉนด	55081	590	6883	0	0	48	48				48									-						
611	07M032	โฉนด	55101	595	6903	0	1	2	102				102									-						
									0													-						
									0													-						
612	07K039	โฉนด	44175	370	5877	7	0	0	2800	2800												-						
		นส3 ก.	2205	396		0	1	16	116													-						
613	07M005	โฉนด	55119	570	6921	1	0	17	417				417									-						
614	07M029	โฉนด	55079	592	6881	0	1	8	108				108									-						
615	07M050	โฉนด	55021	611	6823	0	0	97	97				97									-						
616	07M072	โฉนด	55093	585	6895	0	3	93	393				393									-						
									0													-						
									0													-						















## แบบบัญชีรายการที่ดินและสิ่งปลูกสร้าง

## เทศบาลตำบลตาตอง

ลำดับ ที่ดิน	รหัส แปลง ที่ดิน	ประเภท ที่ดิน	เลขที่ เอกสาร สิทธิ์	เลข ที่ดิน	หน้า	รายการที่ดิน			รายการสิ่งปลูกสร้าง																		
						จำนวนเนื้อที่ดิน			จำนวน เป็น ตร.ว.	ลักษณะการใช้ประโยชน์					ที่	บ้านเลขที่	ประเภทของ สิ่งปลูกสร้างตามบัญชี กรมธนารักษ์	ลักษณะ สิ่งปลูก สร้าง (ตึก/ ไม้/ครึ่งตึก ครึ่งไม้)	ชั้น	ก	ย	ขนาด พื้นที่ สิ่งปลูก สร้าง (ตร.ม.)	การใช้ประโยชน์				ค่าเสื่อม อายุ (ปี)
						ไร่	งาน	วา		เกษตร	อยู่ อาศัย	อื่นๆ	ว่างเปล่า/ ไม่ทำ ประโยชน์	หลาย ประเภท									เกษตร	อยู่อาศัย	อื่นๆ	ว่างเปล่า/ ไม่ทำ ประโยชน์	
676	02E005	โฉนด	73713	336	9249	5	2	82	2282	2282				473	338 ม.3	100 บ้านเดี่ยว	ตึก	1	6	9	54	54				20	
677	02V021	โฉนด	74031	313	9402	0	1	9	109		109					*ปลูกบ้านเลขที่ 185 ม.10					-						
678	02V038	โฉนด	74032	306	9403	0	1	59	159		141		474	28 ม.10	100 บ้านเดี่ยว	ครึ่งตึก/ไม้	2	6	36	432		432				34	
									0			18	475		504 เฟิงไม้ซ่อมรถ	ไม้	1	6	12	72			72			6	
	02V021	โฉนดของรัตนดา							0					476	185 ม.10	100 บ้านเดี่ยว	ตึก	1	6	6	36		36				20
									0												-						
									0												-						
679	04F032	นส.3ก	3102	25	32 ก/2	0	1	0	100				100	477	117 ม.8	100 บ้านเดี่ยว	ครึ่งตึก/ไม้	2	12	18	432			432			32
									0							ชั้น 2 อยู่อาศัย					-						
									0							ชั้น 1 ร้านค้า 7*8		1	7	8	56						
									0																		
680	04K043	โฉนด	20272	519	2489	0	0	33	33		28		478	179 ม.8	400 ตึกแถว	ตึก	3	5	27	358		358				20	
													479	178 ม.8	400 ตึกแถว	ตึก	3	5	27	358		358				20	
											5		480	178 ม.8	100 บ้านเดี่ยว ร้านหลง	ตึก	1	4	5	20			20			7	
681	04K044	โฉนด	39938	518	3795	0	0	35	35			35	481	176-177	400 ตึกแถว	ตึก	3	9	27	716			716			20	









## แบบบัญชีรายการที่ดินและสิ่งปลูกสร้าง

## เทศบาลตำบลตาตอง

ลำดับ ที่ดิน	รหัส แปลง ที่ดิน	ประเภท ที่ดิน	เลขที่ เอกสาร สิทธิ์	เลข ที่ดิน	หน้า	รายการที่ดิน					รายการสิ่งปลูกสร้าง																
						จำนวนเนื้อที่ดิน			จำนวน เป็น ตร.ว.	ลักษณะการใช้ประโยชน์				ที่	บ้านเลขที่	ประเภทของ สิ่งปลูกสร้างตามบัญชี กรมธนารักษ์	ลักษณะ สิ่งปลูก สร้าง (ตึก/ ไม้/ครึ่งตึก ครึ่งไม้)	ชั้น	ก	ย	ขนาด พื้นที่ สิ่งปลูก สร้าง (ตร.ม.)	การใช้ประโยชน์				ค่าเสื่อม อายุ (ปี)	
						ไร่	งาน	วา		เกษตร	อยู่อาศัย	อื่นๆ	ว่างเปล่า/ ไม่ทำ ประโยชน์									หลาย ประเภท	เกษตร	อยู่อาศัย	อื่นๆ		ว่างเปล่า/ ไม่ทำ ประโยชน์
704	10J180	โฉนด	97754	104	11744	0	0	69	69		58				495	66 ม.1	100 บ้านเดี่ยว	ตึก	1	18	21	378		378			7
									0			11					ประกอบกิจการ 4*4	ตึก	1	4	4	16			16		7
705	08R041	โฉนด	62745	461	7452	5	0	96	2096	2096																	
706	10J186	โฉนด	87145	101	10517	0	0	56	56				56														
707	13G025	โฉนด	87530	573	8404	6	0	0	2400	2400																	
708		โฉนด	55546	354	5464	10	2	45	4245		30			496	346 ม.11	100 บ้านเดี่ยว	ตึก	1	6	15	90		90			11	
									0	4215																	
									0																		
709	01R005	โฉนด	11988	84	2276	0	0	98	98		98			497	362 ม.7	100 บ้านเดี่ยว	ตึก	1	9	19	171		171			5	
710	01R006	โฉนด	11989	85	2277	0	0	97	97		97			498	362 ม.7	501 คลังสินค้า	ตึก	1	8	16	128		128			5	
711	04L069	โฉนด	12914	442	2333	0	2	63	263		263																
712	04L071	โฉนด	42469	1221	5477	0	0	48	48		48			499	27 ม.8	501 คลังสินค้า	ตึก	1	7	13	91			91		20	
713	04L074	โฉนด	47000	1271	6259	0	0	66	66			66		500	27 ม.8	100 บ้านเดี่ยว (ห้องที่1)	ตึก	2	4	20	160			160		20	
714	04L075	โฉนด	47001	1272	6260	0	0	67	67			67		501	27 ม.8	100 บ้านเดี่ยว (ห้องที่2)	ตึก	2	4	20	160			160		20	
715	04L076	โฉนด	47002	1273	6261	0	0	67	67			67		502	27 ม.8	100 บ้านเดี่ยว (ห้องที่3)	ตึก	2	4	20	160			160		20	



## แบบบัญชีรายการที่ดินและสิ่งปลูกสร้าง

## เทศบาลตำบลตาตอง

ลำดับ ที่ดิน	รหัส แปลง ที่ดิน	ประเภท ที่ดิน	เลขที่ เอกสาร สิทธิ์	เลข ที่ดิน	หน้า	รายการที่ดิน			รายการสิ่งปลูกสร้าง																		
						จำนวนเนื้อที่ดิน			ลักษณะการใช้ประโยชน์	ที่	บ้านเลขที่	ประเภทของ สิ่งปลูกสร้างตามบัญชี กรมธนารักษ์	ลักษณะ สิ่งปลูก สร้าง (ตึก/ ไม้/ครึ่งตึก ครึ่งไม้)	ชั้น	ก	ย	ขนาด พื้นที่ สิ่งปลูก สร้าง (ตร.ม.)	การใช้ประโยชน์				ค่าเสื่อม อายุ (ปี)					
						ไร่	งาน	วา										เป็น ตร.ว.	เกษตร	อยู่อาศัย	อื่นๆ		ว่างเปล่า/ ไม่ทำ ประโยชน์	หลาย ประเภท	เกษตร ร	อยู่อาศัย	อื่นๆ
721	07I001	โฉนด	60199	814	6949	0	1	49	149		149				506	3 ม.5	100 บ้านเดี่ยว	ตึก	2	9	1	18		18			25
722	07I098	โฉนด	57980	951	8594	1	0	0	400	400				507		528 โรงเลี้ยงไก่	ไม้	1	23	25	575	575					5
723	07II00	โฉนด	90103	1082	11081	0	2	35	235		235				*ปลูกบ้านเลขที่ 192 ม.5							-					
724	09F048	โฉนด	2778	74	150	1	0	66	466	466												-					
725	09I037	โฉนด	2803	152	496	2	3	9	1109	1109												-					
726		โฉนด	2779	75	132	3	0	76	1276	1276												-					
	07II00	โฉนด เข็มชาติ							0					508	192 ม.5	100 บ้านเดี่ยว	ตึก	1	8	12	96		96				7
									0													-					
									0													-					
	เขว่นใน	นส.ด.							29.79			49.79		509		511/2 เขว่น	ตึก					199.16		199.16			7
727	04L070	โฉนด	4363	444	1958	0	3	43	343		343			510		511/2 เขว่น	ตึก	1	16	17	272			272		1	
									0													-					
									0													-					
728	07E036	โฉนด	91469	1095	11213	0	1	14	114		109			511	55 ม.13	100 บ้านเดี่ยว	ครึ่งตึก/ไม้	2	8	15	240		240			20	
									0			5		512		100 บ้านเดี่ยว	ตึก	1	6	3	18			18		5	





































## แบบบัญชีรายการที่ดินและสิ่งปลูกสร้าง

## เทศบาลตำบลตาตอง

ลำดับ ที่ดิน	รหัส แปลง ที่ดิน	ประเภท ที่ดิน	เลขที่ เอกสาร สิทธิ์	เลข ที่ดิน	หน้า	รายการที่ดิน					รายการสิ่งปลูกสร้าง															
						จำนวนเนื้อที่ดิน			จำนวน เป็น ตร.ว.	ลักษณะการใช้ประโยชน์				ที่	บ้านเลขที่	ประเภทของ สิ่งปลูกสร้างตามบัญชี กรมธนารักษ์	ลักษณะ สิ่งปลูก สร้าง (ตึก/ ไม้/ครึ่งตึก ครึ่งไม้)	ชั้น	ก	ย	ขนาด พื้นที่ สิ่งปลูก สร้าง (ตร.ม.)	การใช้ประโยชน์				ค่าเสื่อม อายุ (ปี)
						ไร่	งาน	วา		เกษตร	อยู่อาศัย	อื่นๆ	ว่างเปล่า/ ไม่ทำ ประโยชน์									หลาย ประเภท	เกษตร	อยู่อาศัย	อื่นๆ	
									0					577	277 ม.8	100 บ้านเดี่ยว	ตึก	3	12	24	864			864		31
									0							ชั้น 3 อยู่อาศัย					-					
									0							ชั้น 2 อยู่อาศัย					720	720				
									0							ชั้น 1 ประกอบการ 12*12		1	12	12	144			144		
									0												-					
									0												-					
850	070011	นส.3ก	1656	345	17 ๗/6	4	0	50	1650	1650											-					
851	091009	โฉนด	21256	115	2510	4	3	68	1968	1968											-					
									0												-					
									0												-					
852	091003	โฉนด	1626	91	229	5	2	17	2217	2217											-					
									0												-					
853	01B007	โฉนด	58501	215	8654	0	3	60	360		360			578	143 ม.7	100 บ้านเดี่ยว	ตึก	1	6	6	36			36		30
	01B007	โฉนดนายบุญมี ศรีละวัน							0					579	143 ม.7	100 บ้านเดี่ยว	ตึก	1	6	9	54			54		30
854	01B017	โฉนด	58494	206	8645	1	2	60	660	660											-					



## แบบบัญชีรายการที่ดินและสิ่งปลูกสร้าง

## เทศบาลตำบลตาตอง

ลำดับ ที่ดิน	รหัส แปลง ที่ดิน	ประเภท ที่ดิน	เลขที่ เอกสาร สิทธิ์	เลข ที่ดิน	หน้า	รายการที่ดิน						รายการสิ่งปลูกสร้าง													
						จำนวนเนื้อที่ดิน			ลักษณะการใช้ประโยชน์	ที่	บ้านเลขที่	ประเภทของ สิ่งปลูกสร้างตามบัญชี กรมธนารักษ์	ลักษณะ สิ่งปลูก สร้าง (ตึก/ ไม้/ครึ่งตึก ครึ่งไม้)	ชั้น	ก	ย	ขนาด พื้นที่ สิ่งปลูก สร้าง (ตร.ม.)	การใช้ประโยชน์				ค่าเสื่อม อายุ (ปี)			
						ไร่	งาน	วา										เป็น ตร.ว.	เกษตร	อยู่ อาศัย	อื่นๆ		ว่างเปล่า/ ไม่ทำ ประโยชน์	หลาย ประเภท	เกษตร
864	10F015	โฉนด						0					581	311 ม.1	100 บ้านเดี่ยว	ตึก	1	6	12	72		72			11
								0												-					
865	04M022	โฉนด	81152	2674	9381	5	1	44	2144	2144			582	19 ม.8	100 บ้านเดี่ยว	ครึ่งตึก/ไม้	2	9	24	432		432			20
	04M022	โฉนด						0					583	97 ม.8	100 บ้านเดี่ยว	ครึ่งตึก/ไม้	2	12	18	432		432			35
866	04M016	โฉนด	52590	1329	6616	7	3	44	3144	3144										-					
								0												-					
867	04M021	โฉนด	92816		11411	2	1	40	940			9	584	25 ม.8	100 บ้านเดี่ยว	ครึ่งตึก/ไม้	2	6	6	72			72		30
								0	931											-					
868	04M011	โฉนด	92821	2618	11416	0	2	18	218	218										-					
								0												-					
869	04M017	โฉนด	92820	2617	11415	0	1	68	168		168		585	145 ม.8	518 อู่ซ่อมรถ	ตึก	1	12	35	420		420			18
								0								(ยังว่างไม่มีคนเช่า)					-				
								0												-					
								0												-					
870	04H128	โฉนด	80420	1995	9934	0	0	21	21		21		586	312/241 ม.8	100 บ้านเดี่ยว	ตึก	2	3	9	54		54			14

















## แบบบัญชีรายการที่ดินและสิ่งปลูกสร้าง

## เทศบาลตำบลตาตอง

ลำดับ ที่ดิน	รหัส แปลง ที่ดิน	รายการที่ดิน										รายการสิ่งปลูกสร้าง															
		ประเภท ที่ดิน	เลขที่ เอกสาร สิทธิ์	เลข ที่ดิน	หน้า	จำนวนเนื้อที่ดิน			จำนวน ตร.ว.	ลักษณะการใช้ประโยชน์					ที่	บ้านเลขที่	ประเภทของ สิ่งปลูกสร้างตามบัญชี กรมธนารักษ์	ลักษณะ สิ่งปลูก สร้าง (ตึก/ ไม้/ครึ่งตึก ครึ่งไม้)	ชั้น	ก	ย	ขนาด พื้นที่ สิ่งปลูก สร้าง (ตร.ม.)	การใช้ประโยชน์				ค่าเสื่อม อายุ (ปี)
						ไร่	งาน	วา		เกษตร	อยู่อาศัย	อื่นๆ	ว่างเปล่า/ ไม่ทำ ประโยชน์	หลาย ประเภท									เกษตร	อยู่อาศัย	อื่นๆ	ว่างเปล่า/ ไม่ทำ ประโยชน์	
	03F025	โฉนดศกัญญา เขียมศิริ						0						606	175-175/1 ม.1	100 บ้านเดี่ยว	ตึก	1	8	15	120			120			1
928	03F026	โฉนด	41396	179	5397	0	0	87	87		87					* มีโกดัง					-						
929	03F031	โฉนด	41401	181	5399	0	0	14	14	14											-						
								0													-						
930	07C021	โฉนด	43136	357	5645	1	3	0	700	700						*ปลูกบ้านเลขที่ 172 ม.5					-	-					
931	09D052	โฉนด	2925	39	698	7	2	22	3022	3022											-						
932		โฉนด	3729	252	1884	0	0	73	73		73		607	40 ม.5	100 บ้านเดี่ยว	ครึ่งตึก/ไม้	2	12	21	504		504				37	
								0													-						
	07C021	โฉนดของสมปองประทุม						0					608	172 ม.5	100 บ้านเดี่ยว	ไม้	2	6	6	72	72						10
								0													-						
933	04F002	โฉนด	19416	559	2479	0	0	77	77		68		609	198 ม.8	400 ตึกแถว	ตึก	3	12	25	900			900			25	
								0			9					504 เฟิงเสาปูน	ตึก	1	6	6	36			36		4	
								0													-						
								0													-						
934	05F025	โฉนด	87475	520	10578	1	0	27	427			427	610	180 ม.10	100 บ้านเดี่ยว	ครึ่งตึก/ไม้	2	15	15	450			450			30	

















## แบบบัญชีรายการที่ดินและสิ่งปลูกสร้าง

## เทศบาลตำบลตาตอง

ลำดับ ที่ดิน	รหัส แปลง ที่ดิน	ประเภท ที่ดิน	เลขที่ เอกสาร สิทธิ์	เลข ที่ดิน	หน้า	รายการที่ดิน					รายการสิ่งปลูกสร้าง																
						จำนวนเนื้อที่ดิน			จำนวน เป็น ตร.ว.	ลักษณะการใช้ประโยชน์					ที่	บ้านเลขที่	ประเภทของ สิ่งปลูกสร้างตามบัญชี กรมธนารักษ์	ลักษณะ สิ่งปลูก สร้าง (ตึก/ ไม้/ครึ่งตึก ครึ่งไม้)	ชั้น	ก	ย	ขนาด พื้นที่ สิ่งปลูก สร้าง (ตร.ม.)	การใช้ประโยชน์				ค่าเสื่อม อายุ (ปี)
						ไร่	งาน	วา		เกษตร	อยู่อาศัย	อื่นๆ	ว่างเปล่า/ ไม่ทำ ประโยชน์	หลาย ประเภท									เกษตร	อยู่อาศัย	อื่นๆ	ว่างเปล่า/ ไม่ทำ ประโยชน์	
1016	02R023	โฉนด	26290	11	3413	0	1	96	196		151			635	336 ม.3	100 บ้านเดี่ยว	ตึก	1	18	38	684		684			8	
									0			45		636		501 คลังเก็บยาง ร้านประกอบการ		1	15	10	150			150		8	
1017	10M003	โฉนด	88063	654	10701	1	0	8	408	408											-						
1018	04D012	โฉนด	31441	288	3721	0	0	80	80			80										-					
1019	04O099	โฉนด	83355	509	10274	1	1	73	573		573											-					
									0					637	421 ม.8	100 บ้านเดี่ยว	ตึก	1	4	16	64		64			2	
									0					638	421 ม.8	101 บ้านเดี่ยว	ตึก	1	4	12	48		48			2	
									0					639	421 ม.8	102 บ้านเดี่ยว	ตึก	2	5	12	108		108			2	
									0													-					
1020	05Q010	โฉนด	93002	576	11249	5	1	20	2120	2120												-					
1021	10G048	โฉนด	57119	452	7935	7	1	34	2934	2934												-					
1022	04L066	โฉนด	16496	440	2380	1	1	56	556			556										-					
1023	04L067	โฉนด	16421	441	2379	1	1	43	543			543										-					
1024	04L068	โฉนด	5034	445	1967	0	2	66	266		266		640	415 ม.8	100 บ้านเดี่ยว	ตึก	1	9	12	108		108			2		
1025	04L070	โฉนด	4363	444	1958	0	3	43	343			343	641		511/2 เซเวน	ตึก	1	16	17	272			272		1		











## แบบบัญชีรายการที่ดินและสิ่งปลูกสร้าง

## เทศบาลตำบลตาตอง

ลำดับ ที่ดิน	รหัส แปลง ที่ดิน	ประเภท ที่ดิน	เลขที่ เอกสาร สิทธิ์	เลข ที่ดิน	หน้า	รายการที่ดิน			จำนวนเนื้อที่ดิน เป็น ตร.ว.	ลักษณะการใช้ประโยชน์					ที่	บ้านเลขที่	ประเภทของ สิ่งปลูกสร้างตามบัญชี กรมธนารักษ์	ลักษณะ สิ่งปลูก สร้าง (ตึก/ ไม้/ครึ่งตึก ครึ่งไม้)	ชั้น	ก	ย	ขนาด พื้นที่ สิ่งปลูก สร้าง (ตร.ม.)	การใช้ประโยชน์				ค่าเสื่อม อายุ (ปี)
						ไร่	งาน	วา		เกษตร	อยู่ อาศัย	อื่นๆ	ว่างเปล่า/ ไม่ทำ ประโยชน์	หลาย ประเภท									เกษตร	อยู่อาศัย	อื่นๆ	ว่างเปล่า/ ไม่ทำ ประโยชน์	
	01Q022							0						662	282 ม.7	510 สวนอาหาร/ร้านอาหาร	ตึก	1	8	12	96			96		17	
								0													-						
								0													-						
1060	04A004	โฉนด	25282	258	3996	1	1	5	505			505		663	345 ม.3	513 โรงงาน (หลังคาเหล็ก)	ตึก				-			-		12	
									0					664		100 บ้านเดี่ยว	ตึก	1	5	15	75			75		12	
									0												-						
1061	05A026	โฉนด	23542	55	2750	0	0	84	84			84		665	243 ม.3	100 บ้านเดี่ยว	ครึ่งตึก/ไม้	2	6	8	96			96		19	
									0												-						
1062	01N004	โฉนด	88873	2381	10831	0	0	96	96			96		666	332/42 ม.3	100 บ้านเดี่ยว	ตึก	2	8	10	160			160		7	
									0												-						
									0												-						
1063	04A009	โฉนด	24531	263	2871	2	2	16	1016					667	287 ม.3	100 บ้านเดี่ยว	ตึก	1	6	6	36			36		30	
									0												-						
1064	04A008	โฉนด	6647	259	2085	4	1	83	1783			1583		668	92 ม.3	100 บ้านเดี่ยว	ตึก	1	9	12	108			108		30	
									0			100				*ปลูกบ้านเลขที่ 291 ม.3					-						





## แบบบัญชีรายการที่ดินและสิ่งปลูกสร้าง

## เทศบาลตำบลตาตอง

ลำดับ ที่ดิน	รหัส แปลง ที่ดิน	รายการที่ดิน										รายการสิ่งปลูกสร้าง															
		ประเภท ที่ดิน	เลขที่ เอกสาร สิทธิ์	เลข ที่ดิน	หน้า	จำนวนเนื้อที่ดิน			จำนวน เป็น ตร.ว.	ลักษณะการใช้ประโยชน์					ที่	บ้านเลขที่	ประเภทของ สิ่งปลูกสร้างตามบัญชี กรมธนารักษ์	ลักษณะ สิ่งปลูก สร้าง (ตึก/ ไม้/ครึ่งตึก ครึ่งไม้)	ชั้น	ก	ย	ขนาด พื้นที่ สิ่งปลูก สร้าง (ตร.ม.)	การใช้ประโยชน์				ค่าเสื่อม อายุ (ปี)
						ไร่	งาน	วา		เกษตร	อยู่อาศัย	อื่นๆ	ว่างเปล่า/ ไม่ทำ ประโยชน์	หลาย ประเภท									เกษตร	อยู่อาศัย	อื่นๆ	ว่างเปล่า/ ไม่ทำ ประโยชน์	
								0			100			677		504 ที่เก็บไม้	ตึก	1	20	20	400			400			24
								0	4385												-						
		นส.3ก	3013	14	164	1	1	24	524												-						
								0													-						
								0													-						
1073	040108	โฉนด	49883	336	6603	0	2	0	200		200										-						
1074	040107	โฉนด	21081	162	2548	0	1	1	101		101										-						
1075	040109	โฉนด	57289	868	8475	0	2	0	200		200										-						
								0						678	191 ม.8	504 โรงจอดรถ	ตึก	1	20	48	960		960				25
								0													-						
1076	040114	โฉนด	55926	388	6739	0	2	28	228		228			679	191 ม.8	504 โรงจอดรถ	ตึก	1	14	20	280		280				25
1077	040115	โฉนด	57860	895	8562	0	0	57	57			57		680	191 ม.8	518 ตู้ซ่อมรถนครกัซซัย	ตึก	1	14	32	448			448			25
1078	10E154	โฉนด	86961	630	10611	1	1	19	519	519											-						
								0													-						
1079	05Q020	โฉนด	4586	10	1041	10	0	0	4000	4000											-						





## แบบบัญชีรายการที่ดินและสิ่งปลูกสร้าง

## เทศบาลตำบลตาตอง

ลำดับ ที่ดิน	รหัส แปลง ที่ดิน	รายการที่ดิน											รายการสิ่งปลูกสร้าง														
		ประเภท ที่ดิน	เลขที่ เอกสาร สิทธิ์	เลข ที่ดิน	หน้า	จำนวนเนื้อที่ดิน			จำนวน เป็น ตร.ว.	ลักษณะการใช้ประโยชน์					ที่	บ้านเลขที่	ประเภทของ สิ่งปลูกสร้างตามบัญชี กรมธนารักษ์	ลักษณะ สิ่งปลูก สร้าง (ตึก/ ไม้/ครึ่งตึก ครึ่งไม้)	ชั้น	ก	ย	ขนาด พื้นที่ สิ่งปลูก สร้าง (ตร.ม.)	การใช้ประโยชน์				ค่าเสื่อม อายุ (ปี)
						ไร่	งาน	วา		เกษตร	อยู่อาศัย	อื่นๆ	ว่างเปล่า/ ไม่ทำ ประโยชน์	หลาย ประเภท									เกษตร	อยู่อาศัย	อื่นๆ	ว่างเปล่า/ ไม่ทำ ประโยชน์	
1090	01N004	โฉนด	88873	2381	10831	0	0	96	96		96				687	332/42 ม.3	100 บ้านเดี่ยว	ตึก	2	8	10	160		160			7
1091	01N005	โฉนด	88877	2385	10835	0	0	75	75		75				688	332/46 ม.3	100 บ้านเดี่ยว	ตึก	2	7	8	112		112			7
1092	01N006	โฉนด	88872	2380	10830	0	0	96	96		96				689	332/41 ม.3	100 บ้านเดี่ยว	ตึก	2	8	10	160		160			7
1093	01N007	โฉนด	88878	2386	10836	0	0	78	78		78				690	332/47 ม.3	100 บ้านเดี่ยว	ตึก	2	7	8	112		112			7
1094	01N008	โฉนด	88881	2389	10839	0	1	36	136		136				691	332/50 ม.3	100 บ้านเดี่ยว	ตึก	2	8	10	160		160			7
1095	01N009	โฉนด	88882	2390	10840	0	1	7	107		107				692	332/51 ม.3	100 บ้านเดี่ยว	ตึก	2	8	10	160		160			7
1096	01N010	โฉนด	88871	2379	10829	0	0	96	96		96				693	332/40 ม.3	100 บ้านเดี่ยว	ตึก	2	8	10	160		160			7
1097	01N011	โฉนด	88879	2387	10837	0	0	86	86		86				694	332/48 ม.3	100 บ้านเดี่ยว	ตึก	2	8	10	160		160			7
1098	01N012	โฉนด	88880	2388	10838	0	0	75	75		75				695	332/49 ม.3	100 บ้านเดี่ยว	ตึก	2	8	13	208		208			7
1099	01N013	โฉนด	88883	2391	10841	0	0	80	80		80				696	332/52 ม.3	100 บ้านเดี่ยว	ตึก	2	9	10	180		180			7
1100	01N016	โฉนด	88970	2478	10928	0	1	17	117		117				697	332/105 ม.3	100 บ้านเดี่ยว	ตึก	2	8	10	160		160			7
1101	01N017	โฉนด	88969	2477	10927	0	0	87	87		87				698	332/104 ม.3	100 บ้านเดี่ยว	ตึก	2	8	10	160		160			7
1102	01N018	โฉนด	88939	2447	10897	0	0	89	89		89				699	332/103 ม.3	100 บ้านเดี่ยว	ตึก	2	8	10	160		160			7
1103	01N025	โฉนด	88865	2373	10823	0	0	91	91		91				700	332/34 ม.3	100 บ้านเดี่ยว	ตึก	2	10	12	240		240			7





## แบบบัญชีรายการที่ดินและสิ่งปลูกสร้าง

## เทศบาลตำบลตาตอง

ลำดับ ที่ดิน	รหัส แปลง ที่ดิน	ประเภท ที่ดิน	เลขที่ เอกสาร สิทธิ์	เลข ที่ดิน	หน้า	รายการที่ดิน			รายการสิ่งปลูกสร้าง																		
						จำนวนเนื้อที่ดิน			ลักษณะการใช้ประโยชน์	ที่	บ้านเลขที่	ประเภทของ สิ่งปลูกสร้างตามบัญชี กรมธนารักษ์	ลักษณะ สิ่งปลูก สร้าง (ตึก/ ไม้/ครึ่งตึก ครึ่งไม้)	ชั้น	ก	ย	ขนาด พื้นที่ สิ่งปลูก สร้าง (ตร.ม.)	การใช้ประโยชน์				ค่าเสื่อม อายุ (ปี)					
						ไร่	งาน	วา										เป็น ตร.ว.	เกษตร	อยู่ อาศัย	อื่นๆ		ว่างเปล่า/ ไม่ทำ ประโยชน์	หลาย ประเภท	เกษตร ร	อยู่อาศัย	อื่นๆ
1133	01N042	โฉนด	88938	2446	10896	0	0	79	79		79				723	332/75 ม.3	100 บ้านเดี่ยว	ตึก	2	8	10	160		160			7
1134	01N043	โฉนด	88935	2443	10893	0	0	65	65		65				724	332/86 ม.3	100 บ้านเดี่ยว	ตึก	2	7	8	112		112			7
1135	01O001	โฉนด	24279	32	2824	1	0	47	447	447																	
1136	01N044	โฉนด	88941	2449	10899	0	0	60	60		60				725	332/89 ม.3	100 บ้านเดี่ยว	ตึก	2	7	8	112		112			8
1137	01N045	โฉนด	88944	2452	10902	0	0	60	60		60				726	332/100 ม.3	100 บ้านเดี่ยว	ตึก	2	10	12	240		240			8
1138	01N046	โฉนด	88961	2469	10919	0	0	88	88		88				727	332/113 ม.3	100 บ้านเดี่ยว	ตึก	2	10	12	240		240			7
1139	01N047	โฉนด	28800	220	4050	0	0	62	62				62														
1140	01N048	โฉนด	28757	250	4043	0	0	60	60				60														
1141	01N049	โฉนด	28801	221	4051	0	0	71	71				71														
1142	01N050	โฉนด	28758	251	4044	0	0	63	63				63														
1143	01N051	โฉนด	27384	249	4025	0	0	67	67				67														
1144	01N052	โฉนด	88863	2371	10821	0	0	68	68		68				728	332/32 ม.3	100 บ้านเดี่ยว	ตึก	2	7	9	126		126			7
1145	01N053	โฉนด	88886	2394	10844	0	0	64	64		64				729	332/13 ม.3	100 บ้านเดี่ยว	ตึก	2	7	9	126		126			8
1146	01N054	โฉนด	88889	2397	10847	0	0	64	64		64				730	332/8 ม.3	100 บ้านเดี่ยว	ตึก	2	7	8	112		112			8

## แบบบัญชีรายการที่ดินและสิ่งปลูกสร้าง

## เทศบาลตำบลตาตอง

ลำดับ ที่ดิน	รหัส แปลง ที่ดิน	รายการที่ดิน											รายการสิ่งปลูกสร้าง																
		ประเภท ที่ดิน	เลขที่ เอกสาร สิทธิ์	เลข ที่ดิน	หน้า	จำนวนเนื้อที่ดิน			จำนวน เป็น ตร.ว.	ลักษณะการใช้ประโยชน์					ที่	บ้านเลขที่	ประเภทของ สิ่งปลูกสร้างตามบัญชี กรมธนารักษ์	ลักษณะ สิ่งปลูก สร้าง (ตึก/ ไม้/ครึ่งตึก ครึ่งไม้)	ชั้น	ก	ย	ขนาด พื้นที่ สิ่งปลูก สร้าง (ตร.ม.)	การใช้ประโยชน์				ค่าเสื่อม อายุ (ปี)		
						ไร่	งาน	วา		เกษตร	อยู่อาศัย	อื่นๆ	ว่างเปล่า/ ไม่ทำ ประโยชน์	หลาย ประเภท									เกษตร	อยู่อาศัย	อื่นๆ	ว่างเปล่า/ ไม่ทำ ประโยชน์			
1147	01N055	โฉนด	88894	2402	10852	0	0	85	85		85				731	332/55 ม.3	100 บ้านเดี่ยว	ตึก	2	8	10	160		160				7	
1148	01N056	โฉนด	88895	2403	10853	0	0	77	77		77				732	332/71 ม.3	100 บ้านเดี่ยว	ตึก	2	8	10	160		160				7	
1149	01N057	โฉนด	88933	2441	10891	0	0	86	86		86				733	332/76 ม.3	100 บ้านเดี่ยว	ตึก	2	8	10	160		160				7	
1150	01N058	โฉนด	88934	2442	10892	0	0	65	65		65				734	332/85 ม.3	100 บ้านเดี่ยว	ตึก	2	7	12	168		168				7	
1151	01N059	โฉนด	88942	2450	10900	0	0	59	59		59				735	332/90 ม.3	100 บ้านเดี่ยว	ตึก	2	7	8	112		112				7	
1152	01N060	โฉนด	88943	2451	10901	0	0	59	59		59				736	332/99 ม.3	100 บ้านเดี่ยว	ตึก	2	8	10	160		160				8	
1153	01N061	โฉนด	88960	2468	10918	0	1	19	119		119				737	332/114 ม.3	100 บ้านเดี่ยว	ตึก	2	10	12	240		240				7	
1154	01N062	โฉนด	28802	222	4052	0	0	72	72				72																
1155	01N063	โฉนด	28803	223	4053	0	0	73	73				73																
1156	08V038	โฉนด	62869	816	7576	0	1	46	146				146																
1157	01N065	โฉนด	28808	247	4046	0	0	75	75				75																
1158	01N066	โฉนด	88862	2370	10820	0	0	68	68		68				738	332/31 ม.3	100 บ้านเดี่ยว	ตึก	2	7	9	126		126				7	
1159		โฉนด	88861	2369	10819	0	0	69	69		69				739	332/30 ม.3	100 บ้านเดี่ยว	ตึก	2	10	15	300		300				7	
1160	01N068	โฉนด	88887	2395	10845	0	0	63	63		63				740	332/14 ม.3	100 บ้านเดี่ยว	ตึก	2	9	10	180		180				8	

## แบบบัญชีรายการที่ดินและสิ่งปลูกสร้าง

## เทศบาลตำบลตาตอง

ลำดับ ที่ดิน	รหัส แปลง ที่ดิน	รายการที่ดิน											รายการสิ่งปลูกสร้าง																
		ประเภท ที่ดิน	เลขที่ เอกสาร สิทธิ์	เลข ที่ดิน	หน้า	จำนวนเนื้อที่ดิน			จำนวน เป็น ตร.ว.	ลักษณะการใช้ประโยชน์					ที่	บ้านเลขที่	ประเภทของ สิ่งปลูกสร้างตามบัญชี กรมธนารักษ์	ลักษณะ สิ่งปลูก สร้าง (ตึก/ ไม้/ครึ่งตึก ครึ่งไม้)	ชั้น	ก	ย	ขนาด พื้นที่ สิ่งปลูก สร้าง (ตร.ม.)	การใช้ประโยชน์				ค่าเสื่อม อายุ (ปี)		
						ไร่	งาน	วา		เกษตร	อยู่อาศัย	อื่นๆ	ว่างเปล่า/ ไม่ทำ ประโยชน์	หลาย ประเภท									เกษตร	อยู่อาศัย	อื่นๆ	ว่างเปล่า/ ไม่ทำ ประโยชน์			
1161	01N069	โฉนด	88888	2396	10846	0	0	63	63		63				741	332/7 ม.3	100 บ้านเดี่ยว	ตึก	2	7	8	112		112				8	
1162	01N070	โฉนด	28804	224	4054	0	0	73	73				73																
1163	01N071	โฉนด	28805	225	4055	0	0	74	74				74																
1164	01N084	โฉนด	28806	226	4056	0	0	74	74				74																
1165	04E018	โฉนด	70039	311	4158	0	0	66	66				66																
1166	04J027	โฉนด	72364	1713	9045	0	0	82	82				82																
1167	01N072	โฉนด	28809	246	4047	0	0	89	89				89																
1168	01N073	โฉนด	28810	245	4048	0	0	86	86				86																
1169	01O002	โฉนด	43984	1061	5804	0	1	15	115				115																
1170	01P001	โฉนด	97664	2671	11782	0	2	0	200				200																
1171	01N074	โฉนด	88860	2368	10818	0	0	68	68		68			742	332/29 ม.3	100 บ้านเดี่ยว	ตึก	2	10	12	240		240					7	
1172	01N075	โฉนด	88840	2348	10798	0	0	65	65		65			743	332/15 ม.3	100 บ้านเดี่ยว	ตึก	2	8	10	160		160					8	
1173	01N076	โฉนด	88839	2347	10797	0	0	62	62		62			744	332/6 ม.3	100 บ้านเดี่ยว	ตึก	2	7	8	112		112					8	
1174	01M019	โฉนด	80739	2190	10150	0	1	17	117	117																			
1175	01N078	โฉนด	88907	2415	10865	0	0	67	67		67			745	332/70 ม.3	100 บ้านเดี่ยว	ตึก	2	8	10	160		160					6	

## แบบบัญชีรายการที่ดินและสิ่งปลูกสร้าง

## เทศบาลตำบลตาตอง

ลำดับ ที่ดิน	รหัส แปลง ที่ดิน	รายการที่ดิน											รายการสิ่งปลูกสร้าง															
		ประเภท ที่ดิน	เลขที่ เอกสาร สิทธิ์	เลข ที่ดิน	หน้า	จำนวนเนื้อที่ดิน			จำนวน เป็น ตร.ว.	ลักษณะการใช้ประโยชน์					ที่	บ้านเลขที่	ประเภทของ สิ่งปลูกสร้างตามบัญชี กรมธนารักษ์	ลักษณะ สิ่งปลูก สร้าง (ตึก/ ไม้/ครึ่งตึก ครึ่งไม้)	ชั้น	ก	ย	ขนาด พื้นที่ สิ่งปลูก สร้าง (ตร.ม.)	การใช้ประโยชน์				ค่าเสื่อม อายุ (ปี)	
						ไร่	งาน	วา		เกษตร	อยู่อาศัย	อื่นๆ	ว่างเปล่า/ ไม่ทำ ประโยชน์	หลาย ประเภท									เกษตร	อยู่อาศัย	อื่นๆ	ว่างเปล่า/ ไม่ทำ ประโยชน์		
1176	01N079	โฉนด	88930	2438	10888	0	0	86	86		86				746	332/77 ม.3	100 บ้านเดี่ยว	ตึก	2	8	10	160		160				6
1177	01N080	โฉนด	88929	2437	10887	0	0	65	65		65				747	332/84 ม.3	100 บ้านเดี่ยว	ตึก	2	7	8	112		112				6
1178	01N081	โฉนด	88947	2455	10905	0	0	71	71		71				748	332/91 ม.3	100 บ้านเดี่ยว	ตึก	2	10	12	240		240				7
1179	01N082	โฉนด	88954	2462	10912	0	0	65	65		65				749	332/98 ม.3	100 บ้านเดี่ยว	ตึก	2	7	13	182		182				7
1180	01N083	โฉนด	88959	2467	10917	0	1	30	130		130				750	332/115 ม.3	100 บ้านเดี่ยว	ตึก	2	8	10	160		160				6
1181	01N085	โฉนด	27383	227	4024	0	0	74	74				74									-						
1182	01N086	โฉนด	28811	244	4049	0	0	74	74				74									-						
1183	12A069	โฉนด	87598	1607	8032	0	1	17	117				117									-						
1184	01N087	โฉนด	88859	2367	10817	0	0	83	83		83				751	332/28 ม.3	100 บ้านเดี่ยว	ตึก	2	8	10	160		160				7
1185	01N088	โฉนด	88841	2349	10799	0	0	68	68		68				752	332/16 ม.3	100 บ้านเดี่ยว	ตึก	2	10	10	200		200				8
1186	01N089	โฉนด	88838	2346	10796	0	0	73	73		73				753	332/5 ม.3	100 บ้านเดี่ยว	ตึก	2	7	8	112		112				8
1187	01N077	โฉนด	88898	2406	10856	0	0	75	75		75											-						
1188	01N090	โฉนด	88899	2407	10857	0	0	72	72		72				754	332/57 ม.3	100 บ้านเดี่ยว	ตึก	2	10	14	280		280				8
1189	01N091	โฉนด	88906	2414	10864	0	0	72	72		72				755	332/69 ม.3	100 บ้านเดี่ยว	ตึก	2	10	12	240		240				6



## แบบบัญชีรายการที่ดินและสิ่งปลูกสร้าง

## เทศบาลตำบลตาตอง

ลำดับ ที่ดิน	รหัส แปลง ที่ดิน	รายการที่ดิน											รายการสิ่งปลูกสร้าง															
		ประเภท ที่ดิน	เลขที่ เอกสาร สิทธิ์	เลข ที่ดิน	หน้า	จำนวนเนื้อที่ดิน			จำนวน เป็น ตร.ว.	ลักษณะการใช้ประโยชน์					ที่	บ้านเลขที่	ประเภทของ สิ่งปลูกสร้างตามบัญชี กรมธนารักษ์	ลักษณะ สิ่งปลูก สร้าง (ตึก/ ไม้/ครึ่งตึก ครึ่งไม้)	ชั้น	ก	ย	ขนาด พื้นที่ สิ่งปลูก สร้าง (ตร.ม.)	การใช้ประโยชน์				ค่าเสื่อม อายุ (ปี)	
						ไร่	งาน	วา		เกษตร	อยู่อาศัย	อื่นๆ	ว่างเปล่า/ ไม่ทำ ประโยชน์	หลาย ประเภท									เกษตร	อยู่อาศัย	อื่นๆ	ว่างเปล่า/ ไม่ทำ ประโยชน์		
1190	01N092	โฉนด	88931	2439	10889	0	0	79	79		79				756	332/78 ม.3	100 บ้านเดี่ยว	ตึก	2	8	10	160		160				6
1191	01N093	โฉนด	88928	2436	10886	0	0	65	65		65				757	332/83 ม.3	100 บ้านเดี่ยว	ตึก	2	7	8	112		112				6
1192	01N094	โฉนด	88948	2456	10906	0	0	72	72		72				758	332/92 ม.3	100 บ้านเดี่ยว	ตึก	2	10	12	240		240				7
1193	01N095	โฉนด	88953	2461	40911	0	0	79	79		79				759	332/97 ม.3	100 บ้านเดี่ยว	ตึก	2	10	12	240		240				7
1194	01N096	โฉนด	88958	2466	10916	0	0	78	78		78				760	332/116 ม.3	100 บ้านเดี่ยว	ตึก	2	8	10	160		160				7
1195	01N098	โฉนด	27385	243	4026	0	0	73	73				73															
1196	01N099	โฉนด	88858	2366	10816	0	0	65	65		65				761	332/27 ม.3	100 บ้านเดี่ยว	ตึก	2	8	10	160		160				7
1197	01N100	โฉนด	88842	2350	10800	0	0	75	75		75				762	332/17 ม.3	100 บ้านเดี่ยว	ตึก	2	8	10	160		160				8
1198	01N101	โฉนด	88837	2345	10795	0	0	80	80		80				763	332/4 ม.3	100 บ้านเดี่ยว	ตึก	2	8	10	160		160				8
1199	01N116	โฉนด	88901	2409	10859	0	0	69	69				69															
1200	01N102	โฉนด	88900	2408	10858	0	0	72	72		72				764	332/59 ม.3	100 บ้านเดี่ยว	ตึก	2	10	14	280		280				6
1201	01N103	โฉนด	88905	2413	10863	0	0	72	72		72				765	332/68 ม.3	100 บ้านเดี่ยว	ตึก	2	8	10	160		160				6
1202	01N104	โฉนด	88932	2240	10890	0	0	72	72		72				766	332/79 ม.3	100 บ้านเดี่ยว	ตึก	2	10	12	240		240				6
1203	01N105	โฉนด	88927	2435	10885	0	0	65	65		65				767	332/82 ม.3	100 บ้านเดี่ยว	ตึก	2	7	12	168		168				6

## แบบบัญชีรายการที่ดินและสิ่งปลูกสร้าง

## เทศบาลตำบลตาดทอง

ลำดับ ที่ดิน	รหัส แปลง ที่ดิน	ประเภท ที่ดิน	เลขที่ เอกสาร สิทธิ์	เลข ที่ดิน	หน้า	รายการที่ดิน					รายการสิ่งปลูกสร้าง																
						จำนวนเนื้อที่ดิน			ลักษณะการใช้ประโยชน์	ที่	บ้านเลขที่	ประเภทของ สิ่งปลูกสร้างตามบัญชี กรมธนารักษ์	ลักษณะ สิ่งปลูก สร้าง (ตึก/ ไม้/ครึ่งตึก ครึ่งไม้)	ชั้น	ก	ย	ขนาด พื้นที่ สิ่งปลูก สร้าง (ตร.ม.)	การใช้ประโยชน์				ค่าเสื่อม อายุ (ปี)					
						ไร่	งาน	วา										เป็น ตร.ว.	เกษตร	อยู่ อาศัย	อื่นๆ		ว่างเปล่า/ ไม่ทำ ประโยชน์	หลาย ประเภท	เกษตร ร	อยู่อาศัย	อื่นๆ
1204	01N106	โฉนด	88949	2457	10907	0	0	80	80		80			768	332/93 ม.3	100 บ้านเดี่ยว	ตึก	2	8	10	160		160			7	
1205	02M002	โฉนด	81310	24	9360	0	2	26	226				226														
1206	01N107	โฉนด	88952	2460	10910	0	0	85	85		85			769	332/96 ม.3	100 บ้านเดี่ยว	ตึก	2	10	12	240		240			7	
1207	01N108	โฉนด	88957	2465	10915	0	0	84	84		84			770	332/117 ม.3	100 บ้านเดี่ยว	ตึก	2	8	10	160		160			7	
1208	01N109	โฉนด	28503	229	4032	0	0	73	73				73														
1209	01N111	โฉนด	88857	2365	10815	0	0	95	95		95			771	332/26 ม.3	100 บ้านเดี่ยว	ตึก	2	10	12	240		240			7	
1210	01N112	โฉนด	88843	2351	10801	0	0	81	81		81			772	332/18 ม.3	100 บ้านเดี่ยว	ตึก	2	8	10	160		160			8	
1211	01N113	โฉนด	88836	2344	10794	0	0	86	86		86			773	332/3 ม.3	100 บ้านเดี่ยว	ตึก	2	8	10	160		160			8	
1212	04I022	โฉนด	91139	2285	10536	0	1	0	100	100																	
1213	04I023	โฉนด	91138	2284	10535	0	1	0	100	100																	
1214	01N115	โฉนด	88835	2343	10793	0	0	92	92		92			774	332/2 ม.3	100 บ้านเดี่ยว	ตึก	2	8	10	160		160			8	
1215	01N117	โฉนด	88904	2412	10862	0	0	77	77		77			775	332/67 ม.3	100 บ้านเดี่ยว	ตึก	2	8	10	160		160			6	
1216	01N118	โฉนด	88925	2433	10883	0	0	91	91		91			776	332/80 ม.3	100 บ้านเดี่ยว	ตึก	2	8	10	160		160			6	
1217	01N119	โฉนด	88926	2434	10884	0	0	91	91		91			777	332/81 ม.3	100 บ้านเดี่ยว	ตึก	2	10	12	240		240			6	
1218	01N120	โฉนด	88950	2458	10908	0	0	87	87		87			778	332/94 ม.3	100 บ้านเดี่ยว	ตึก	2	10	12	240		240			7	

## แบบบัญชีรายการที่ดินและสิ่งปลูกสร้าง

## เทศบาลตำบลตาตอง

ลำดับ ที่ดิน	รหัส แปลง ที่ดิน	รายการที่ดิน											รายการสิ่งปลูกสร้าง														
		ประเภท ที่ดิน	เลขที่ เอกสาร สิทธิ์	เลข ที่ดิน	หน้า	จำนวนเนื้อที่ดิน			จำนวน เป็น ตร.ว.	ลักษณะการใช้ประโยชน์					ที่	บ้านเลขที่	ประเภทของ สิ่งปลูกสร้างตามบัญชี กรมธนารักษ์	ลักษณะ สิ่งปลูก สร้าง (ตึก/ ไม้/ครึ่งตึก ครึ่งไม้)	ชั้น	ก	ย	ขนาด พื้นที่ สิ่งปลูก สร้าง (ตร.ม.)	การใช้ประโยชน์				ค่าเสื่อม อายุ (ปี)
						ไร่	งาน	วา		เกษตร	อยู่อาศัย	อื่นๆ	ว่างเปล่า/ ไม่ทำ ประโยชน์	หลาย ประเภท									เกษตร	อยู่อาศัย	อื่นๆ	ว่างเปล่า/ ไม่ทำ ประโยชน์	
1219	05F032	โฉนด	44076	88	5781	0	1	80	180				173	779		100 บ้านเดี่ยว	ครึ่งตึก/ไม้	2	9	21	378			378			20
									0							อยู่อาศัย					342		342				
									0							ประกอบการ 6*6			1	6	6	36			36		
									0			7		780		100 บ้านเดี่ยว	ตึก	1	5	5	25			25			4
1230	06I042	โฉนด	84183	474	10330	8	1	45	3345	3345											-						
1231	08Q009	โฉนด	62803	828	7510	2	0	65	865													-					
1232	08Q012	โฉนด	62802	771	7509	5	1	58	2158													-					
1233	08Q003	โฉนด	62795	767	7502	1	3	42	742	742												-					
1234	10I036	โฉนด	26536	64	3078	0	1	54	154		144			781	42 ม.9	100 บ้านเดี่ยว	ตึก	1	9	15	135		135			20	
									0			10		782		508 สถานพยาบาล	ตึก	1	6	6	36			36			6
1235	08W014	นส.3ก	4502	602	46 ก/2	4	0	70	1670	1670												-					
	08V050	โฉนดนางถนอม วัฒนไชย							0					783	245	400 ตึกแถว	ตึก	1	3	12	36			36			5
	08V050	โฉนดนางถนอม วัฒนไชย							0					784	245/1	400 ตึกแถว	ตึก	1	3	12	36			36			5
	08V050	โฉนดนางถนอม วัฒนไชย							0					785	250	400 ตึกแถว	ตึก	1	6	12	72			72			5
	08V050	โฉนดนางถนอม วัฒนไชย							0					786	250/1	400 ตึกแถว	ตึก	1	3	12	36			36			5

## แบบบัญชีรายการที่ดินและสิ่งปลูกสร้าง

## เทศบาลตำบลตาตอง

ลำดับ ที่ดิน	รหัส แปลง ที่ดิน	รายการที่ดิน								รายการสิ่งปลูกสร้าง																	
		ประเภท ที่ดิน	เลขที่ เอกสาร สิทธิ์	เลข ที่ดิน	หน้า	จำนวนเนื้อที่ดิน			จำนวน เป็น ตร.ว.	ลักษณะการใช้ประโยชน์					ที่	บ้านเลขที่	ประเภทของ สิ่งปลูกสร้างตามบัญชี กรมธนารักษ์	ลักษณะ สิ่งปลูก สร้าง (ตึก/ ไม้/ครึ่งตึก ครึ่งไม้)	ชั้น	ก	ย	ขนาด พื้นที่ สิ่งปลูก สร้าง (ตร.ม.)	การใช้ประโยชน์				ค่าเสื่อม อายุ (ปี)
						ไร่	งาน	วา		เกษตร	อยู่ อาศัย	อื่นๆ	ว่างเปล่า/ ไม่ทำ ประโยชน์	หลาย ประเภท									เกษตร	อยู่อาศัย	อื่นๆ	ว่างเปล่า/ ไม่ทำ ประโยชน์	
	08V050	โฉนดนางถนอม วัฒนาไชย							0						787	250/2	400 ตึกแถว	ตึก	1	3	12	36			36		5
	08V050	โฉนดนางถนอม วัฒนาไชย							0						788	250/3	400 ตึกแถว	ตึก	1	3	12	36			36		5
	08V050	โฉนดนางถนอม วัฒนาไชย (ทะเบียนบ้านของนางปาริชา							0						789	219	400 ตึกแถว	ตึก	1	3	12	36			36		5
1236	08S002	โฉนด	52598	384	6624	17	3	3	7103																		
1237	08V050	โฉนด	62794	753	7501	0	3	56	356			356				*ปลูกบ้านเลขที่ 245, 245/1 , 250 , 250/1-3 , 219 ม.1						-					
1238	08S009	โฉนด	62807	779	7514	4	3	60	1960	1960																	
1239	08V049	โฉนด	62793	754	7500	0	2	16	216			216		790	69 ม.12	100 บ้านเดี่ยว	ตึก	1	6	18	108			108		10	
1240	08V022	โฉนด	63040	739	7579	0	1	18	118		118					100 บ้านเดี่ยว	ครึ่งตึก/ไม้	2	8	12	192	192				10	
1241	08V043	โฉนด	62789	743	7496	1	3	6	706		706			791	77 ม.12	100 บ้านเดี่ยว	ครึ่งตึก/ไม้	2	6	15	180	180				30	
1242	02R032	โฉนด	15343	19	2348	0	0	50	50	50																	
1243	02S004	โฉนด	26283	4	3381	1	1	19	519		519					*ปลูกบ้านเลขที่ 56 ม.3						-					
1244	02R035	โฉนด	15342	18	2347	0	0	33	33				33	792	196 ม.3	100 บ้านเดี่ยว	ตึก	2	6	9	108			108		24	
									0							อยู่อาศัย						54	54				
									0							ประกอบกร 6*9						54		54			
1245	02R033	โฉนด	92949	584	11402	0	0	14	14		14											-					



## แบบบัญชีรายการที่ดินและสิ่งปลูกสร้าง

## เทศบาลตำบลตาตอง

ลำดับ ที่ดิน	รหัส แปลง ที่ดิน	รายการที่ดิน											รายการสิ่งปลูกสร้าง															
		ประเภท ที่ดิน	เลขที่ เอกสาร สิทธิ์	เลข ที่ดิน	หน้า	จำนวนเนื้อที่ดิน			จำนวน เป็น ตร.ว.	ลักษณะการใช้ประโยชน์					ที่	บ้านเลขที่	ประเภทของ สิ่งปลูกสร้างตามบัญชี กรมธนารักษ์	ลักษณะ สิ่งปลูก สร้าง (ตึก/ ไม้/ครึ่งตึก ครึ่งไม้)	ชั้น	ก	ย	ขนาด พื้นที่ สิ่งปลูก สร้าง (ตร.ม.)	การใช้ประโยชน์				ค่าเสื่อม อายุ (ปี)	
						ไร่	งาน	วา		เกษตร	อยู่อาศัย	อื่นๆ	ว่างเปล่า/ ไม่ทำ ประโยชน์	หลาย ประเภท									เกษตร	อยู่อาศัย	อื่นๆ	ว่างเปล่า/ ไม่ทำ ประโยชน์		
1256	06I016	โฉนด	35320	1	4628	1	3	20	720	720					799	ฟาร์มหมู	528 ฟาร์มหมู	ไม้	1	10	36	360	360					10
1257	06J016	โฉนด	4355	210	1009	2	0	48	848	848												-						
1258	06J020	โฉนด	2141	213	1007	9	3	92	3992	3992												-						
1259	07Q020	โฉนด	35363	52	4802	5	3	33	2333	2333												-						
	03I043	โฉนดนางมุกดา โคตรนิยา						0						800	268/1 ม.4	100 บ้านเดี่ยว	ตึก	1	4	10	40			40			4	
	03I043	โฉนดนางมุกดา โคตรนิยา						0						801	268/4 ม.4	100 บ้านเดี่ยว	ตึก	1	4	10	40			40			4	
	03I043	โฉนดนางมุกดา โคตรนิยา						0						802	268 ม.4	100 บ้านเดี่ยว	ตึก	1	4	10	40			40			4	
	03I043	โฉนดนางมุกดา โคตรนิยา						0						803	268/2 ม.4	100 บ้านเดี่ยว	ตึก	1	4	10	40			40			4	
	03I043	โฉนดนางมุกดา โคตรนิยา						0						804	268/3 ม.4	100 บ้านเดี่ยว	ตึก	1	4	10	40			40			4	
	03I043	โฉนดนางมุกดา โคตรนิยา						0						805	268/5 ม.4	100 บ้านเดี่ยว	ตึก	1	6	9	54			54			4	
	03I042	โฉนดนายสงวน โคตรนิยา						0						806	268/7 ม.4	100 บ้านเดี่ยว	ตึก	1	6	9	54			54			4	
1260	01G042	โฉนด	92318	2540	11250	0	1	52	152			152										-						
1261	01G043	โฉนด	92319	2541	11251	0	1	58	158			158										-						
1262	01G044	นส.3ก	5147	543	52 ก/47	0	3	21	321			321										-						
	01G044								0					807	302/1	100 บ้านเดี่ยว	ตึก	1	6	12	72			72			3	

## แบบบัญชีรายการที่ดินและสิ่งปลูกสร้าง

## เทศบาลตำบลตาตอง

ลำดับ ที่ดิน	รหัส แปลง ที่ดิน	ประเภท ที่ดิน	เลขที่ เอกสาร สิทธิ์	เลข ที่ดิน	หน้า	รายการที่ดิน						รายการสิ่งปลูกสร้าง															
						จำนวนเนื้อที่ดิน			จำนวน เป็น ตร.ว.	ลักษณะการใช้ประโยชน์					ที่	บ้านเลขที่	ประเภทของ สิ่งปลูกสร้างตามบัญชี กรมธนารักษ์	ลักษณะ สิ่งปลูก สร้าง (ตึก/ ไม้/ครึ่งตึก ครึ่งไม้)	ชั้น	ก	ย	ขนาด พื้นที่ สิ่งปลูก สร้าง (ตร.ม.)	การใช้ประโยชน์				ค่าเสื่อม อายุ (ปี)
						ไร่	งาน	วา		เกษตร	อยู่ อาศัย	อื่นๆ	ว่างเปล่า/ ไม่ทำ ประโยชน์	หลาย ประเภท									เกษตร	อยู่อาศัย	อื่นๆ	ว่างเปล่า/ ไม่ทำ ประโยชน์	
	01G044								0					808	302/2	100 บ้านเดี่ยว	ตึก	1	6	12	72			72		3	
	01G044								0					809	302/3	100 บ้านเดี่ยว	ตึก	1	6	12	72			72		3	
1263	03I074	โฉนด	26788	65	3166	0	0	69	69		69			810	190/3	100 บ้านเดี่ยว	ตึก	1	12	15	180		180			8	
1264	06C035	โฉนด	87377	108	10649	0	0	45	45			45		811	271 ม.3	100 บ้านเดี่ยว	ตึก	1	6	12	72			72		10	
1265	03L004	โฉนด	82469	406	10283	1	3	32	732	732											-						
	06C040	โฉนด	65425	309	8042	0	1	0	100			100									-						
	06C040								0					811	286 ม.4	100 บ้านเดี่ยว	ตึก	1	6	9	54			54		6	
	06C040								0					812	283 ม.4	100 บ้านเดี่ยว	ตึก	1	6	9	54			54		6	
	06C040								0					813	282 ม.4	100 บ้านเดี่ยว	ตึก	1	6	9	54			54		6	
1266	06I008	โฉนด	63760	230	7896	2	2	0	1000	1000											-						
1267	06I018	โฉนด	35323	4	4631	1	1	70	570	570											-						
1268	07Q041	โฉนด	35364	62	4803	3	1	10	1310	1310											-						
1269	02J023	โฉนด	65448	228	8065	0	1	94	194			194				100 บ้านเดี่ยว	ตึก	1	6	12	72			72		4	
1270		โฉนด	82470	407	10284	3	2	20	1420	1420											-						
1271	06I020	โฉนด	35321	8	4629	2	2	90	1090	1090											-						





## แบบบัญชีรายการที่ดินและสิ่งปลูกสร้าง

## เทศบาลตำบลตาตอง

ลำดับ ที่ดิน	รหัส แปลง ที่ดิน	รายการที่ดิน										รายการสิ่งปลูกสร้าง																
		ประเภท ที่ดิน	เลขที่ เอกสาร สิทธิ์	เลข ที่ดิน	หน้า	จำนวนเนื้อที่ดิน			จำนวน เป็น ตร.ว.	ลักษณะการใช้ประโยชน์					ที่	บ้านเลขที่	ประเภทของ สิ่งปลูกสร้างตามบัญชี กรมธนารักษ์	ลักษณะ สิ่งปลูก สร้าง (ตึก/ ไม้/ครึ่งตึก ครึ่งไม้)	ชั้น	ก	ย	ขนาด พื้นที่ สิ่งปลูก สร้าง (ตร.ม.)	การใช้ประโยชน์				ค่าเสื่อม อายุ (ปี)	
						ไร่	งาน	วา		เกษตร	อยู่อาศัย	อื่นๆ	ว่างเปล่า/ ไม่ทำ ประโยชน์	หลาย ประเภท									เกษตร	อยู่อาศัย	อื่นๆ	ว่างเปล่า/ ไม่ทำ ประโยชน์		
1286	03I066	โฉนด	26781	54	3159	0	2	40	240		226				815	28 ม.4	100 บ้านเดี่ยว	ครึ่งตึก/ไม้	2	9	9	162		162				35
									0		14				816	28 ม.4	100 บ้านเดี่ยว	ตึก	1	6	9	54		54				35
1287	05L022	โฉนด	1983	118	872	5	1	46	2146	2146												-						
1288	05L026	โฉนด	65405	455	8022	0	2	4	204	204												-						
1289	08D005	โฉนด	63405	421	7781	5	2	2	2202	2202												-						
1290	08D002	โฉนด	63401	417	7777	8	3	27	3527	3527												-						
1291	03L010	โฉนด	80954	383	9379	2	1	23	923	923												-						
1292	07E034	โฉนด	81158	982	10141	0	0	78	78		78				817	119 ม.13	100 บ้านเดี่ยว	ครึ่งตึก/ไม้	2	9	18	324		324				35
1293		โฉนด	44836	275	5980	7	0	59	2859	2859												-						
1294	05P019	นส.3ก	997	125	10 ข/47	1	0	43	443	443												-						
1295	05P022	นส.3ก	1002	130	11 ก/2	3	1	13	1313	1313												-						
1296	06E002	โฉนด	26644	4	3236	0	1	5	105		105				818	301 ม.4	100 บ้านเดี่ยว	ครึ่งตึก/ไม้	2	6	12	144		144				40
1297	06E038	โฉนด	64216	253	7998	0	2	12	212		212				819	86 ม.4	100 บ้านเดี่ยว	ครึ่งตึก/ไม้	2	6	12	144		144				40
1298	06J052	โฉนด	63699	361	7835	1	1	10	510	510												-						
1299	06J053	โฉนด	12867	218	1013	9	0	58	3658	3658												-						







## แบบบัญชีรายการที่ดินและสิ่งปลูกสร้าง

## เทศบาลตำบลตาตอง

ลำดับ ที่ดิน	รหัส แปลง ที่ดิน	รายการที่ดิน											รายการสิ่งปลูกสร้าง															
		ประเภท ที่ดิน	เลขที่ เอกสาร สิทธิ์	เลข ที่ดิน	หน้า	จำนวนเนื้อที่ดิน			จำนวน เป็น ตร.ว.	ลักษณะการใช้ประโยชน์					ที่	บ้านเลขที่	ประเภทของ สิ่งปลูกสร้างตามบัญชี กรมธนารักษ์	ลักษณะ สิ่งปลูก สร้าง (ตึก/ ไม้/ครึ่งตึก ครึ่งไม้)	ชั้น	ก	ย	ขนาด พื้นที่ สิ่งปลูก สร้าง (ตร.ม.)	การใช้ประโยชน์				ค่าเสื่อม อายุ (ปี)	
						ไร่	งาน	วา		เกษตร	อยู่อาศัย	อื่นๆ	ว่างเปล่า/ ไม่ทำ ประโยชน์	หลาย ประเภท									เกษตร	อยู่อาศัย	อื่นๆ	ว่างเปล่า/ ไม่ทำ ประโยชน์		
1344	04N067	โฉนด	5915	359	2050	0	2	56	256			256			831		504 เฟิงไม้ชายฝั่งไท	ไม้	1	6	18	108			108			3
1345	04O007	โฉนด	42343	950	5561	0	0	70	70			70																
1346	04O008	โฉนด	42964	1019	5690	0	0	67	67		67			832	376 ม.8	100 บ้านเดี่ยว	ตึก	1	6	12	72		72				24	
1347	04O009	โฉนด	42965	1020	5691	0	0	67	67		67					* ปลูกบ้านเลขที่ 333 ม.8												
1348	04O010	โฉนด	42966	1021	5692	0	0	66	66		67																	
1349	04O011	โฉนด	43310	1028	5742	0	1	30	130		130			833	241 ม.8	100 บ้านเดี่ยว	ตึก	1	9	12	108		108				12	
1350	04O067	โฉนด	42967	1022	5693	0	1	91	191		191																	
1351	04O074	โฉนด	42602	999	5629	0	0	60	60		60																	
1352	04O075	โฉนด	42603	1000	5630	0	0	59	59		59			834	305 ม.8	100 บ้านเดี่ยว	ตึก	1	9	12	108		108				25	
	04O009	โฉนดเลขที่ ๖๖๖๖๖							0					835	333 ม.8	100 บ้านเดี่ยว	ตึก	1	9	9	81		81				12	
1353	04O012	โฉนด	43311	1029	5743	0	0	64	64		64				327 ม.8	100 บ้านเดี่ยว	ตึก	1	9	12	108		108				12	
1354	04O013	โฉนด	43313	1031	5745	0	0	62	62		62			836	316 ม.8	100 บ้านเดี่ยว	ตึก	1	6	12	72		72				12	
1355	04O014	โฉนด	43313	1031	5745	0	0	62	62		62																	
1356	04O016	โฉนด	42597	994	5624	0	0	61	61			61																
1357	04O017	โฉนด	42598	995	5625	0	0	60	60		60			837	219 ม.8	100 บ้านเดี่ยว	ตึก	1	6	9	54		54				12	











## แบบบัญชีรายการที่ดินและสิ่งปลูกสร้าง

## เทศบาลตำบลตาตอง

ลำดับ ที่ดิน	รหัส แปลง ที่ดิน	รายการที่ดิน											รายการสิ่งปลูกสร้าง														
		ประเภท ที่ดิน	เลขที่ เอกสาร สิทธิ์	เลข ที่ดิน	หน้า	จำนวนเนื้อที่ดิน			จำนวน เป็น ตร.ว.	ลักษณะการใช้ประโยชน์					ที่	บ้านเลขที่	ประเภทของ สิ่งปลูกสร้างตามบัญชี กรมธนารักษ์	ลักษณะ สิ่งปลูก สร้าง (ตึก/ ไม้/ครึ่งตึก ครึ่งไม้)	ชั้น	ก	ย	ขนาด พื้นที่ สิ่งปลูก สร้าง (ตร.ม.)	การใช้ประโยชน์				ค่าเสื่อม อายุ (ปี)
						ไร่	งาน	วา		เกษตร	อยู่อาศัย	อื่นๆ	ว่างเปล่า/ ไม่ทำ ประโยชน์	หลาย ประเภท									เกษตร	อยู่อาศัย	อื่นๆ	ว่างเปล่า/ ไม่ทำ ประโยชน์	
1409	04O076	โฉนด	42604	1001	5631	0	0	58	58		58				858	331 ม.8	100 บ้านเดี่ยว	ตึก	1	6	9	54		54			12
1410	04O077	โฉนด	41237	935	5463	0	1	13	113		113					* ปลูกบ้านเลขที่ 308 ม.8						-					
	04O077	โฉนด	วันเพ็ญ สายคำวงศ์						0					859	308 ม.8	100 บ้านเดี่ยว	ตึก	1	3	9	27		27				12
1411	04O080	โฉนด	42358	946	5557	0	0	52	52		52					* ปลูกบ้านเลขที่ 286 ม.8						-					
1412	04O081	โฉนด	41238	936	5464	0	0	51	51				51										-				
	04O080	โฉนด	น.ส.นิตยา ประทุมเวียง						0					860	286 ม.8	100 บ้านเดี่ยว	ตึก	1	9	9	81		81				12
1413	04O083	โฉนด	48936	1316	6525	0	0	97	97				97										-				
1414	07H093	โฉนด	61056	807	7087	0	0	32	32		32					*ปลูกบ้านเลขที่ 195 ม.5						-					
1415	07H095	โฉนด	61662	804	7103	0	1	30	130				130										-				
1416	07H101	โฉนด	61057	808	7088	0	0	60	60				60										-				
		นส3 ก.	1147	24		5	3	53	2353														-				
	07H093	โฉนดนางสุกัญญา คงวิมล							0					861	195 ม.5	100 บ้านเดี่ยว	ตึก	1	6	12	72		72				10
1417	09F050	โฉนด	82351	407	10263	2	3	67	1167	1167													-				
1418			76731	380	1989	1	0	53	453	453													-				
1419	06K055	โฉนด	35257	42	4673	1	0	0	400	400													-				

## แบบบัญชีรายการที่ดินและสิ่งปลูกสร้าง

## เทศบาลตำบลตาตอง

ลำดับ ที่ดิน	รหัส แปลง ที่ดิน	รายการที่ดิน											รายการสิ่งปลูกสร้าง															
		ประเภท ที่ดิน	เลขที่ เอกสาร สิทธิ์	เลข ที่ดิน	หน้า	จำนวนเนื้อที่ดิน			จำนวน ตร.ว.	ลักษณะการใช้ประโยชน์					ที่	บ้านเลขที่	ประเภทของ สิ่งปลูกสร้างตามบัญชี กรมธนารักษ์	ลักษณะ สิ่งปลูก สร้าง (ตึก/ ไม้/ครึ่งตึก ครึ่งไม้)	ชั้น	ก	ย	ขนาด พื้นที่ สิ่งปลูก สร้าง (ตร.ม.)	การใช้ประโยชน์				ค่าเสื่อม อายุ (ปี)	
						ไร่	งาน	วา		เกษตร	อยู่อาศัย	อื่นๆ	ว่างเปล่า/ ไม่ทำ ประโยชน์	หลาย ประเภท									เกษตร	อยู่อาศัย	อื่นๆ	ว่างเปล่า/ ไม่ทำ ประโยชน์		
1420	06L007	โฉนด	93797	544	11532	2	0	84	884		884				862	331 ม.2	100 บ้านเดี่ยว	ตึก	2	9	9	162		162				10
1421	06L011	โฉนด	58874	449	8812	8	0	86	3286	3286												-						
1422	13B079	โฉนด	26360	109	3625	0	0	92	92		92			863	45 ม.11	100 บ้านเดี่ยว	ครึ่งตึก/ไม้	2	6	12	144		144				35	
1423		นส3ก	4083	229		12	2	41	5041													-						
1424	08D021	โฉนด	93904	539	11515	1	0	3	403	403												-						
1425	06L053	โฉนด	35270	81	4703	6	3	54	2754	2754												-						
1426	10J004	โฉนด	26198	3	3048	0	0	39	39		39			864	140 ม.9	100 บ้านเดี่ยว	ครึ่งตึก/ไม้	2	6	12	144		144				35	
1427	10J010	โฉนด	26548	9	3061	0	0	23	23		23											-						
1428	15C052	โฉนด	3582	157	1493	8	1	50	3350	3350												-						
1429	15C018	โฉนด	36998	155	4246	1	1	26	526	526												-						
1430	15C027	โฉนด	3571	153	1473	1	1	95	595	595												-						
1431	15C053	โฉนด	37005	163	4289	1	0	3	403	403												-						
1432	15B032	โฉนด	33904	147	4235	9	2	69	3869	3869												-						
1433	07N027	โฉนด	60506	713	7031	0	0	68	68		68			865	23ม.5	100 บ้านเดี่ยว	ครึ่งตึก/ไม้	2	12	15	360		360				35	
1434	07N085	นส.3ก	1669	369	17 ๗/19	1	0	10	410	410												-						



























































## แบบบัญชีรายการที่ดินและสิ่งปลูกสร้าง

## เทศบาลตำบลตาตอง

ลำดับ ที่ดิน	รหัส แปลง ที่ดิน	รายการที่ดิน											รายการสิ่งปลูกสร้าง															
		ประเภท ที่ดิน	เลขที่ เอกสาร สิทธิ์	เลข ที่ดิน	หน้า	จำนวนเนื้อที่ดิน			จำนวน ตร.ว.	ลักษณะการใช้ประโยชน์					ที่	บ้านเลขที่	ประเภทของ สิ่งปลูกสร้างตามบัญชี กรมธนารักษ์	ลักษณะ สิ่งปลูก สร้าง (ตึก/ ไม้/ครึ่งตึก ครึ่งไม้)	ชั้น	ก	ย	ขนาด พื้นที่ สิ่งปลูก สร้าง (ตร.ม.)	การใช้ประโยชน์				ค่าเสื่อม อายุ (ปี)	
						ไร่	งาน	วา		เกษตร	อยู่อาศัย	อื่นๆ	ว่างเปล่า/ ไม่ทำ ประโยชน์	หลาย ประเภท									เกษตร	อยู่อาศัย	อื่นๆ	ว่างเปล่า/ ไม่ทำ ประโยชน์		
1786	02J083	โฉนด	65442	280	8059	0	3	32	332		332				941	53 ม.4	100 บ้านเดี่ยว	ตึก/ไม้	2	9	15	270		270				30
1787	01L009	โฉนด	96518	2658	11699	0	0	73	73		73				942	119 ม.7	100 บ้านเดี่ยว	ตึก	1	6	9	54		54				3
1788	01L008	โฉนด	44546	1101	5935	0	1	40	140		140				943	142 ม.7	100 บ้านเดี่ยว	ตึก	2	9	12	216		216				3
1789	04K036	โฉนด	19673	524	2481	0	0	65	65		65				945	65 ม.8	400 ตึกแถว	ตึก	3	9	12	324		324				12
	04K050	โฉนดฉบับชริษา สุ		551	2786				0							263 ม.8	100 บ้านเดี่ยว	ตึก/ไม้	2	6	9	108		108				
1790	07L061	โฉนด	55042	671	6844	0	0	16	16		16											-						
1791	07L062	โฉนด	55035	673	6837	0	1	50	150		150				946	63 ม.6	100 บ้านเดี่ยว	ตึก/ไม้	2	9	12	216		216				40
1792	03C003	โฉนด	94513	516	11508	1	1	26	526	526												-						
1793	03C004	โฉนด	94514	517	11509	1	1	46	546	546												-						
1794	03B013	โฉนด	94510	513	11505	2	3	28	1128	1128												-						
1795	06K016	โฉนด	65418	443	8035	1	3	4	704	704												-						
1796	03B015001	โฉนด	94441	509	11501	1	2	24	624	624												-						
1797	06M002	โฉนด	41360	260	5423	1	1	78	578	578												-						
1798	05C023	โฉนด	58231	466	8727	0	3	30	330	330												-						
1799	03A004	โฉนด	96647	473	11062	3	1	68	1368	1368												-						

















## แบบบัญชีรายการที่ดินและสิ่งปลูกสร้าง

## เทศบาลตำบลตาตอง

		รายการที่ดิน											รายการสิ่งปลูกสร้าง															
ลำดับ ที่ดิน	รหัส แปลง ที่ดิน	ประเภท ที่ดิน	เลขที่ เอกสาร สิทธิ์	เลข ที่ดิน	หน้า	จำนวนเนื้อที่ดิน			จำนวน เป็น ตร.ว.	ลักษณะการใช้ประโยชน์					ที่	บ้านเลขที่	ประเภทของ สิ่งปลูกสร้างตามบัญชี กรมธนารักษ์	ลักษณะ สิ่งปลูก สร้าง (ตึก/ ไม้/ครึ่งตึก ครึ่งไม้)	ชั้น	ก	ย	ขนาด พื้นที่ สิ่งปลูก สร้าง (ตร.ม.)	การใช้ประโยชน์				ค่าเสื่อม อายุ (ปี)	
						ไร่	งาน	วา		เกษตร	อยู่อาศัย	อื่นๆ	ว่างเปล่า/ ไม่ทำ ประโยชน์	หลาย ประเภท									เกษตร	อยู่อาศัย	อื่นๆ	ว่างเปล่า/ ไม่ทำ ประโยชน์		
1904	04H441	โฉนด	80606	2181	10120	0	1	21	121													-						
1905	04H443	โฉนด	80607	2182	10121	1	0	71	471														-					
1906	07D002	น.ส.3ก	5448	481	8 ก/22	0	1	0	100														-					
1907	09C004	โฉนด	34008	109	4826	14	1	97	5797														-					
1908	09C009	โฉนด	34009	115	4827	2	3	40	1140														-					
1909	08S006	น.ส.ถ.	787	1743	น.ส.ถ.	34	2	16	13816														-					
1910	02R009	น.ส.ถ.	537	575	น.ส.ถ.	2	0	1	801														-					
1911	02S009	น.ส.ถ.	1315	186	น.ส.ถ.	2	1	31	931														-					
1912	09C036	น.ส.ถ.	746	373	น.ส.ถ.	4	0	55	1655														-					
1913	04G036	โฉนด	20639	589	2521	10	1	81	4181														-					
1914	02S008	น.ส.ถ.	439	15	น.ส.ถ.	1	0	36	436														-					
1915	02S007	น.ส.ถ.	438	14	น.ส.ถ.	0	2	43	243														-					
1916	06D004	น.ส.ถ.	1290	487	น.ส.ถ.	6	2	22	2622														-					
1917	12J009	โฉนด	62341	624	7168	15	2	92	6292														-					
1918	02H001	น.ส.ถ.	40085	603	น.ส.ถ.	22	2	10	9010														-					
1919	02H011	น.ส.ถ.	40045	604	น.ส.ถ.	5	1	55	2155														-					



## แบบบัญชีรายการที่ดินและสิ่งปลูกสร้าง

## เทศบาลตำบลตาตอง

ลำดับ ที่ดิน	รหัส แปลง ที่ดิน	ประเภท ที่ดิน	เลขที่ เอกสาร สิทธิ์	เลข ที่ดิน	หน้า	รายการที่ดิน			จำนวนเนื้อที่ดิน ตร.ว.	ลักษณะการใช้ประโยชน์					ที่	บ้านเลขที่	ประเภทของ สิ่งปลูกสร้างตามบัญชี กรมธนารักษ์	ลักษณะ สิ่งปลูก สร้าง (ตึก/ ไม้/ครึ่งตึก ครึ่งไม้)	ชั้น	ก	ย	ขนาด พื้นที่ สิ่งปลูก สร้าง (ตร.ม.)	การใช้ประโยชน์				ค่าเสื่อม
						ไร่	งาน	วา		เกษตร	อยู่ อาศัย	อื่นๆ	ว่างเปล่า/ ไม่ทำ ประโยชน์	หลาย ประเภท									เกษตร	อยู่อาศัย	อื่นๆ	ว่างเปล่า/ ไม่ทำ ประโยชน์	
																											อายุ
1936	07N063	โฉนด	19415	348	2476	8	1	17	3317												-						
1937	07N086	โฉนด	22498	274	2668	1	0	34	434													-					
1938	10K032	โฉนด	30667	42	3702	4	3	81	1981													-					
1939	02U024	โฉนด	58085	222	8534	23	2	49	9449													-					
1940	03J013	โฉนด	30664	3	3184	6	1	96	2596													-					
1941	10J001	โฉนด	30655	29	3054	4	1	95	1795													-					
1942	07P025	น.ส.ด.	891	420	น.ส.ด.	23	1	69	9369													-					
1943	12A042	โฉนด	6557	175	989	0	2	55	255													-					
1944	09D008	น.ส.ด.	956	354	17	17	3	89	7189													-					
1945	05N034	น.ส.ด.	924	272	น.ส.ด.	13	3	31	5531													-					
1946	05O003	โฉนด	43787	232	5772	0	0	12	12													-					
1947	04O015	โฉนด	41236	934	5462	0	0	90	90													-					
1948	04O020	โฉนด	42601	998	5628	0	0	90	90													-					
1949	05I021	โฉนด	41210	206	5364	1	1	90	590													-					
1950	08K025	น.ส.ด.	958	351	น.ส.ด.	3	1	42	1342													-					
1951	01A005	น.ส.ด.	1420	237	น.ส.ด.	79	0	28	31628													-					





## แบบบัญชีรายการที่ดินและสิ่งปลูกสร้าง

## เทศบาลตำบลตาตอง

ลำดับ ที่ดิน	รหัส แปลง ที่ดิน	ประเภท ที่ดิน	เลขที่ เอกสาร สิทธิ์	เลข ที่ดิน	หน้า	รายการที่ดิน			จำนวนเนื้อที่ดิน เป็น ตร.ว.	ลักษณะการใช้ประโยชน์					ที่	บ้านเลขที่	ประเภทของ สิ่งปลูกสร้างตามบัญชี กรมธนารักษ์	ลักษณะ สิ่งปลูก สร้าง (ตึก/ ไม้/ครึ่งตึก ครึ่งไม้)	ชั้น	ก	ย	ขนาด พื้นที่ สิ่งปลูก สร้าง (ตร.ม.)	การใช้ประโยชน์				ค่าเสื่อม อายุ (ปี)
						ไร่	งาน	วา		เกษตร	อยู่อาศัย	อื่นๆ	ว่างเปล่า/ ไม่ทำ ประโยชน์	หลาย ประเภท									เกษตร	อยู่อาศัย	อื่นๆ	ว่างเปล่า/ ไม่ทำ ประโยชน์	
1968	01L021	น.ส.ถ.	1072	1240	น.ส.ถ.	0	0	98	98												-						
1969	04L012	โฉนด	18911	448	2381	0	0	50	50																		
1970		นส3 ก.	3483	236		1	1	11	511																		
1971		นส3 ก.	248	82		0	3	5	305																		
1972		นส3 ก.	3953	273		0	3	26	326																		
1973	08S007	โฉนด	25689	49	4001	5	2	49	2249																		
1974	03F021	น.ส.ถ.	848	170	น.ส.ถ.	10	0	11	4011																		
1975	10J149	น.ส.ถ.	961	356	น.ส.ถ.	13	2	26	5426																		
	10J149	(โฉนด ของกองบัญชาการตำรวจตระเวนชายแดน)							0					966	72 ม.9	100 บ้านเดี่ยว	ครึ่งตึก/ไม้	2	6	9	108	108					
	10J149	(โฉนด ของกองบัญชาการตำรวจตระเวนชายแดน)							0					967	37 ม.9	100 บ้านเดี่ยว	ครึ่งตึก/ไม้	2	6	12	144	144					
	10J149	(โฉนด ของกองบัญชาการตำรวจตระเวนชายแดน)							0					968	296 ม.9	100 บ้านเดี่ยว	ตึก	1	6	12	72	72					
	10J149	(โฉนด ของกองบัญชาการตำรวจตระเวนชายแดน)							0					969	29 ม.9	100 บ้านเดี่ยว	ครึ่งตึก/ไม้	2	9	15	270	270					
	10J149	(โฉนด ของกองบัญชาการตำรวจตระเวนชายแดน)							0					970	74 ม.9	100 บ้านเดี่ยว	ครึ่งตึก/ไม้	2	6	9	108	108					
	10J149	(โฉนด ของกองบัญชาการตำรวจตระเวนชายแดน)							0					971	67 ม.9	100 บ้านเดี่ยว	ครึ่งตึก/ไม้	2	6	9	108	108					
	10J149	(โฉนด ของกองบัญชาการตำรวจตระเวนชายแดน)							0					972	73 ม.9	100 บ้านเดี่ยว	ครึ่งตึก/ไม้	2	6	12	144	144					
	10J149	(โฉนด ของกองบัญชาการตำรวจตระเวนชายแดน)							0					973	180 ม.9	100 บ้านเดี่ยว	ตึก	1	9	12	108	108					

## แบบบัญชีรายการที่ดินและสิ่งปลูกสร้าง

## เทศบาลตำบลตาตอง

ลำดับ ที่ดิน	รหัส แปลง ที่ดิน	รายการที่ดิน										รายการสิ่งปลูกสร้าง															
		ประเภท ที่ดิน	เลขที่ เอกสาร สิทธิ์	เลข ที่ดิน	หน้า	จำนวนเนื้อที่ดิน			จำนวน ตร.ว.	ลักษณะการใช้ประโยชน์					ที่	บ้านเลขที่	ประเภทของ สิ่งปลูกสร้างตามบัญชี กรมธนารักษ์	ลักษณะ สิ่งปลูก สร้าง (ตึก/ ไม้/ครึ่งตึก ครึ่งไม้)	ชั้น	ก	ย	ขนาด พื้นที่ สิ่งปลูก สร้าง (ตร.ม.)	การใช้ประโยชน์				ค่าเสื่อม อายุ (ปี)
						ไร่	งาน	วา		เกษตร	อยู่อาศัย	อื่นๆ	ว่างเปล่า/ ไม่ทำ ประโยชน์	หลาย ประเภท									เกษตร	อยู่อาศัย	อื่นๆ	ว่างเปล่า/ ไม่ทำ ประโยชน์	
	10J149	โฉนด ของคอนปูนตาสารณประโยชน์					0						974	54 ม.9	100 บ้านเดี่ยว	ครึ่งตึก/ไม้	2	9	15	270		270					
	10J149	โฉนด ของคอนปูนตาสารณประโยชน์					0						975	179 ม.9	100 บ้านเดี่ยว	ครึ่งตึก/ไม้	2	6	9	108		108					
	10J149	โฉนด ของคอนปูนตาสารณประโยชน์					0						976	120 ม.9	100 บ้านเดี่ยว	ครึ่งตึก/ไม้	2	6	9	108		108					
	10J149	โฉนด ของคอนปูนตาสารณประโยชน์					0						977	297 ม.9	100 บ้านเดี่ยว			6	6	-		-					
	10J149	โฉนด ของคอนปูนตาสารณประโยชน์					0							297 ม.9	100 บ้านเดี่ยว	ตึก	1	9	12	108		108					35
1976	04F038	โฉนด	93718	2552	11296	0	0	59	59											-							
1977	10E040	โฉนด	91187	694	11176	0	0	35	35											-							
1978	10E042	โฉนด	42708	287	5622	1	0	46	446	446										-							
1979	10J172	โฉนด	26600	55	3498	0	0	33	33		33				*ปลูกบ้านเลขที่ 200 ม.1					-							
1980	12H035	โฉนด	17614	182	1077	3	0	11	1211	1211										-							
1981	13G045	โฉนด	44215	278	3800	13	2	64	5464	5464										-							
	10J172	โฉนด นางสมพิศ มูลศรีแก้ว					0						979	200 ม.1	100 บ้านเดี่ยว	ครึ่งตึก/ไม้	2	6	9	108		108					35
1982	15E030	โฉนด	37006	186	4293	5	2	30	2230	2230										-							
1983	15H019	โฉนด	78688	464	2876	0	3	46	346	346										-							
1984	16A074	โฉนด	44103	298	3890	0	2	50	250	250										-							
1985	15E010	โฉนด	33912	140	4250	3	3	19	1519	1519										-							







## แบบบัญชีรายการที่ดินและสิ่งปลูกสร้าง

## เทศบาลตำบลตาตอง

ลำดับ ที่ดิน	รหัส แปลง ที่ดิน	ประเภท ที่ดิน	เลขที่ เอกสาร สิทธิ์	เลข ที่ดิน	หน้า	รายการที่ดิน			รายการสิ่งปลูกสร้าง																						
						จำนวนเนื้อที่ดิน			ลักษณะการใช้ประโยชน์	ที่	บ้านเลขที่	ประเภทของ สิ่งปลูกสร้างตามบัญชี กรมธนารักษ์	ลักษณะ สิ่งปลูก สร้าง (ตึก/ ไม้/ครึ่งตึก ครึ่งไม้)	ชั้น	ก	ย	ขนาด พื้นที่ สิ่งปลูก สร้าง (ตร.ม.)	การใช้ประโยชน์				ค่าเสื่อม									
						ไร่	งาน	วา										เป็น ตร.ว.	เกษตร	อยู่ อาศัย	อื่นๆ		ว่างเปล่า/ ไม่ทำ ประโยชน์	หลาย ประเภท	เกษตร ร	อยู่อาศัย	อื่นๆ	ว่างเปล่า/ ไม่ทำ ประโยชน์	อายุ (ปี)		
2026	01B015	โฉนด	58495	204	8643	0	1	97	197		197							100 บ้านเดี่ยว	ตึก	1	6	9	54		54						
2027	01B019	โฉนด	58500	207	11370	1	3	5	705		705					325 ม.7	100 บ้านเดี่ยว	ตึก	1	6	12	72									
2028	01B023	โฉนด	58856	240	8833	0	2	1	201				201																		
2029	01B025	โฉนด	58858	242	8835	1	0	50	450	450																					
2030	01C001	นส.3ก	3511	243	36 ก/11	1	0	20	420	420																					
2031	08B013	โฉนด	63364	430	7729	1	0	0	400				400																		
2032	12E038	โฉนด	62715	682	7422	0	0	75	75				75																		
2033	12E041	โฉนด	62711	669	7418	0	0	64	64				64																		
2034	12E043	โฉนด	62713	671	7420	0	0	70	70				70																		
2035	01C002	โฉนด	16059	91	2365	22	2	42	9042	9042																					
2036	01C003	โฉนด	43285	101	5649	2	3	92	1192	1192																					
2037	01C004	โฉนด	94196	598	11525	2	3	93	1193	1193																					
2038	01D006	โฉนด	94863	608	11635	0	0	24	24	24																					
2039	01D009	โฉนด	44674	1097	5926	5	0	79	2079	2079																					
2040	01L012	โฉนด	58650	1437	8609	0	2	66	266		266			992	279 ม.7	100 บ้านเดี่ยว	ตึก	1	6	9	54		54							10	

































































































---

---

---



---

---

---

---

---

---

---

---



---

---

---

---

---

---

---

---



---

---

---

---

---

---

---

---







---

---

---


---

---

---

---









































































































































































---

---

---


---

---


---

---


---





















Blank lined writing area with a red highlight.





---

---

---

---

---

---

---

---

---

---

---

---

---

---

---

---

---

---

---

---

---

---

---

---

---

---

---

---

---

---

---

---

---

---

---

---

---

---

---

---

---

---

---





---

---

---

---


---


---

---


---

---











---

---

---

---

---

---


---

---


---


---



















































---

---

---

---

---

---

---

---

---

---
















---

---

---

---

---

---

---

---

---


---

---

---

---

---



---

---

---

---

---

---

---

---

---


---

---

---





---

---

---


---

---

---

---

---



---

---

---

---

---

---

---

---


---

---


---


---

---











---

---

---

---

---

---

---

---

---

---


---

---

---

---

---





























---





---



























---

---

---

---


---


---

---

---

---





---

---

---

---

---

---

---

---

---

---

---

---